

1:20,000
1900

2

1







X

RYSUNEK ZMIANY MIEJSCOWEGO PLANU OGÓLNEGO ZAGOSPODAROWANIA PRZESTRZENNEGO GMINY KOZŁOWO TERENÓW REJONU KOWNATKI-SZKOTOWO

SKALA 1 : 2000

ZALĄCZNIK NR 1 DO UCHWAŁY NR ~~XXX/192/2002~~ RADY GMINY W KOZŁOWIE
Z DNIA ~~5.08.2002~~ OGŁOSZONEJ W DZ. URZ. WOJ. WARMIŃSKO-MAZURSKIEGO
NR Z DNIA, POZ.

OZNACZENIA:

-  GRANICA ZMIANY PLANU
-  LINIE ROZGRANICZAJĄCE TERENY O RÓŻNYCH FUNKCJACH I ZASADACH ZAGOSPODAROWANIA
-  NIEPRZEKACZALNE LINIE ZABUDOWY
-  STREFA OCHRONY JEZIOR: KOWNATKI I SZKOTOWSKIE ORAZ CIEKU WODNEGO
-  STREFA OCHRONY ARCHEOLOGICZNEJ
-  PROJEKTOWANY PODZIAŁ TERENU NA DZIAŁKI BUDOWLANE

PRZEZNACZENIA TERENÓW NA CELE:

- 1-9 MU - ZABUDOWY MIESZKANIOWO-USŁUGOWEJ JEDNORODZINNEJ, WOLNOSTOJĄCEJ
- 1-24 ML - ZABUDOWY LETNISKOWEJ
- 1-3 UT - USŁUG TURYSTYCZNYCH
- 4 UT - PLAŻY OGÓLNODOSTĘPNEJ
- 5,6 UT - OBSŁUGI TURYSTYKI WODNEJ
- 1,2 ZI - ZIELENI IZOLACYJNEJ
- ZC - CMENTARZA
- 1,2 LS - LASU
- 1-6 RP - UŻYTKÓW ROLNYCH
- 1,2 EE - URZĄDZEŃ SIECI ELEKTROENERGETYCZNEJ
- 1-5 NOp - URZĄDZEŃ SIECI KANALIZACJI SANITARNEJ
- 1-5 P - PRZEJŚĆ PIESZYCH
- D 1-19, Z 1, G 1 - KOMUNIKACJI KOŁOWEJ

SIECI TECHNICZNEGO UZBROJENIA TERENU:

-  M --- MAGISTRALNE - KANALIZACJI SANITARNEJ
-  L --- LOKALNE - KANALIZACJI SANITARNEJ
-  W --- SIEĆ WODOCIĄGOWA



rycę wykonano metodą mechaniczną
 starczonych przez zleceńodawcę w skali 1:1000

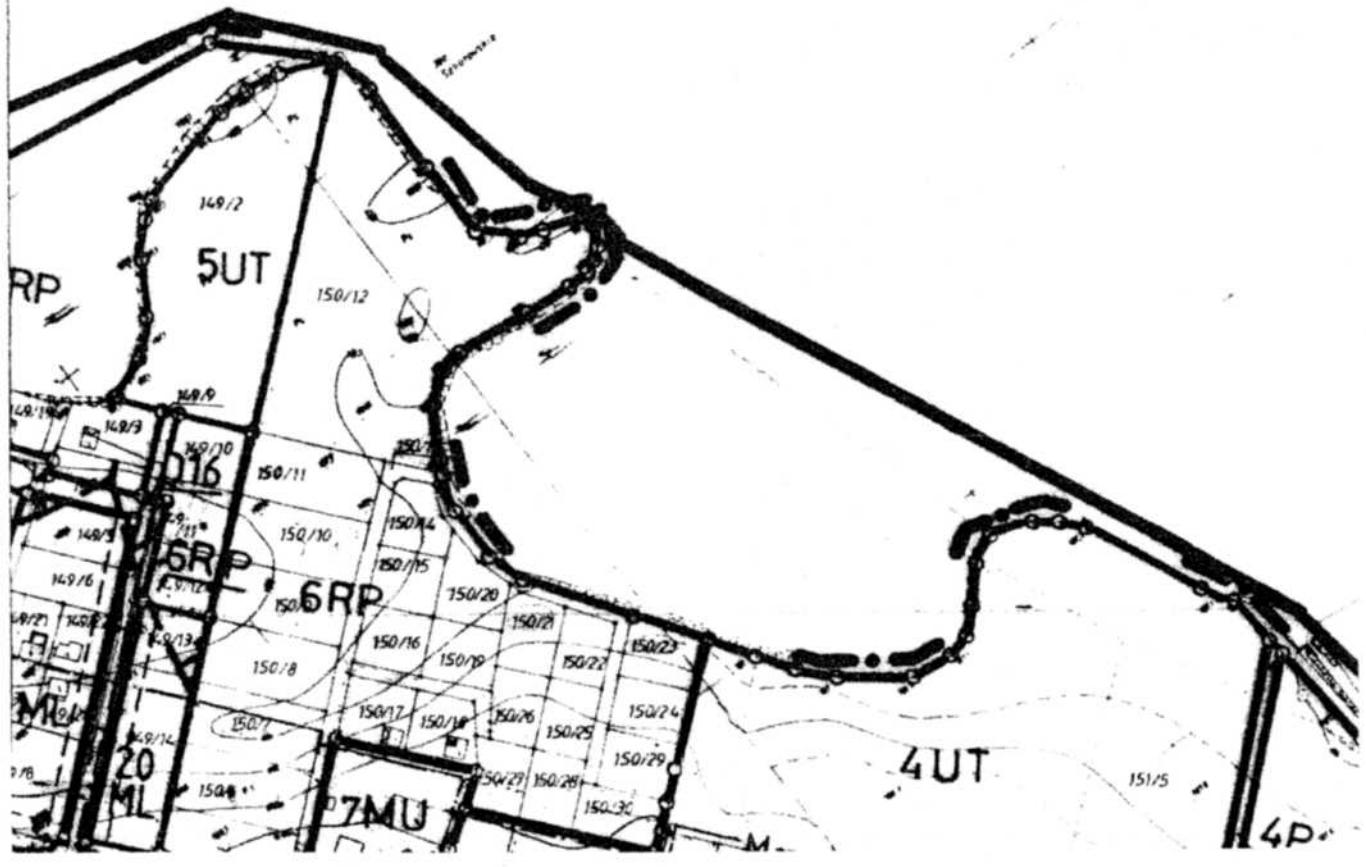
zobacz

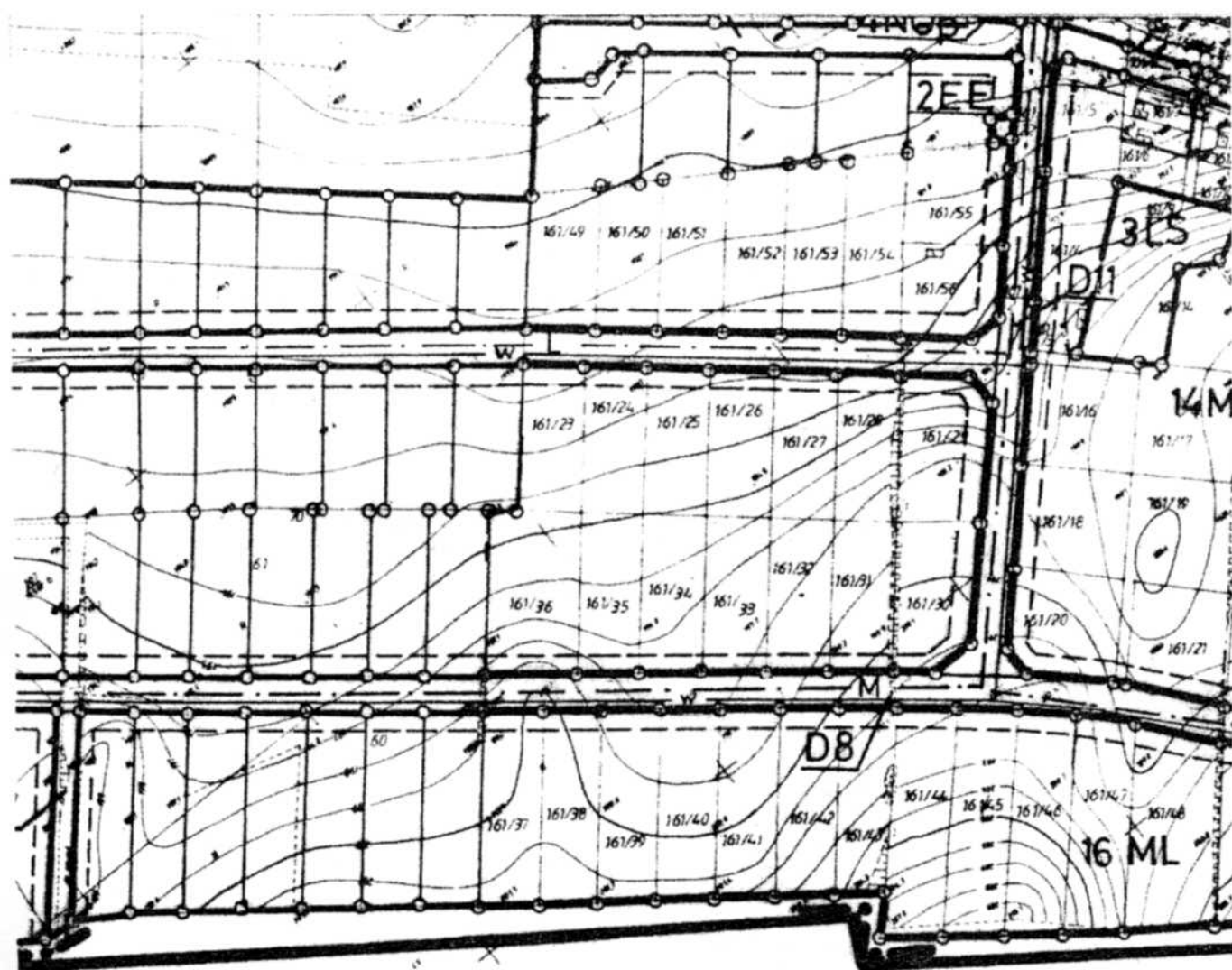
całość - 2

Wielkość 1/1000



N





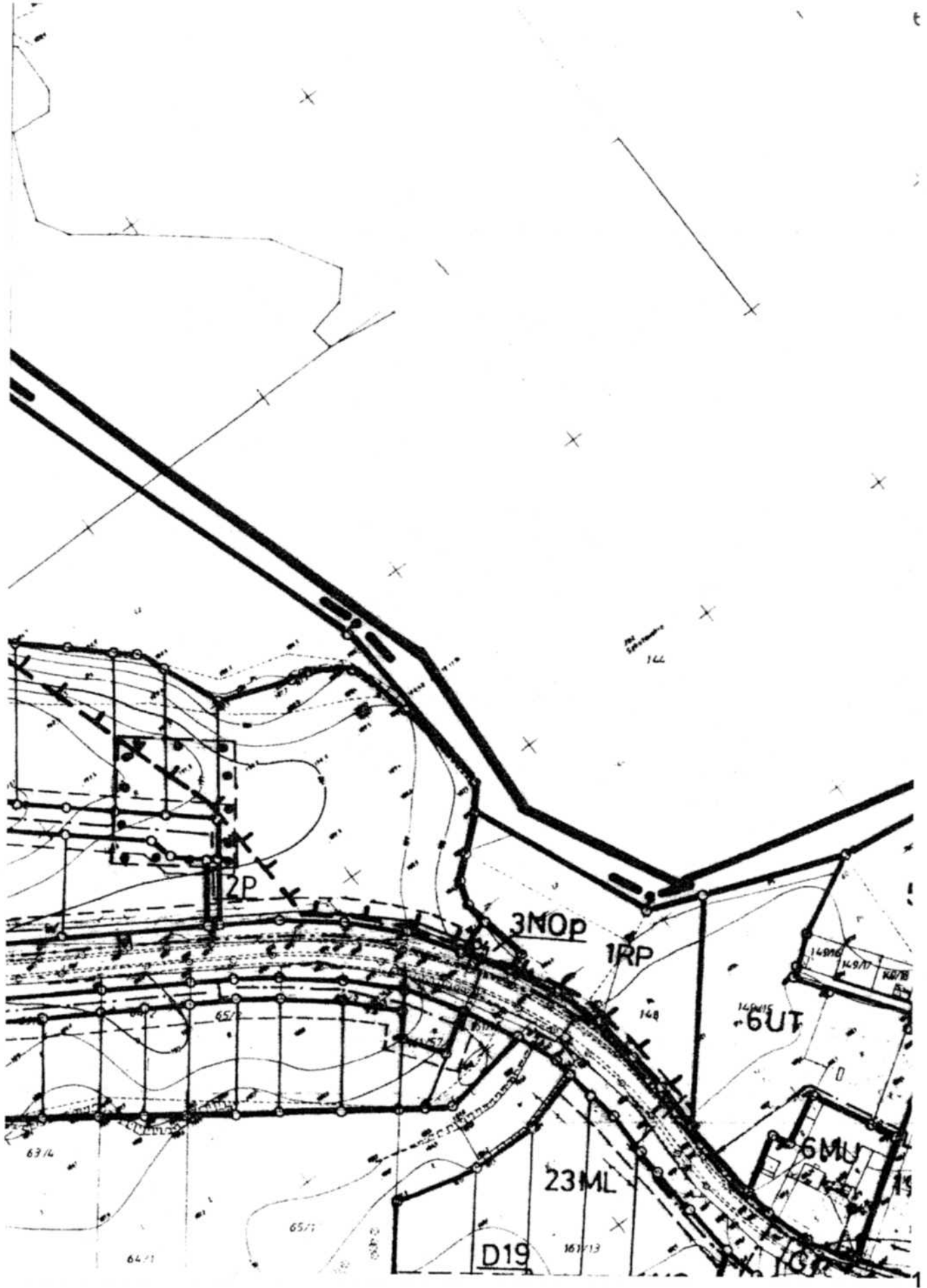
X

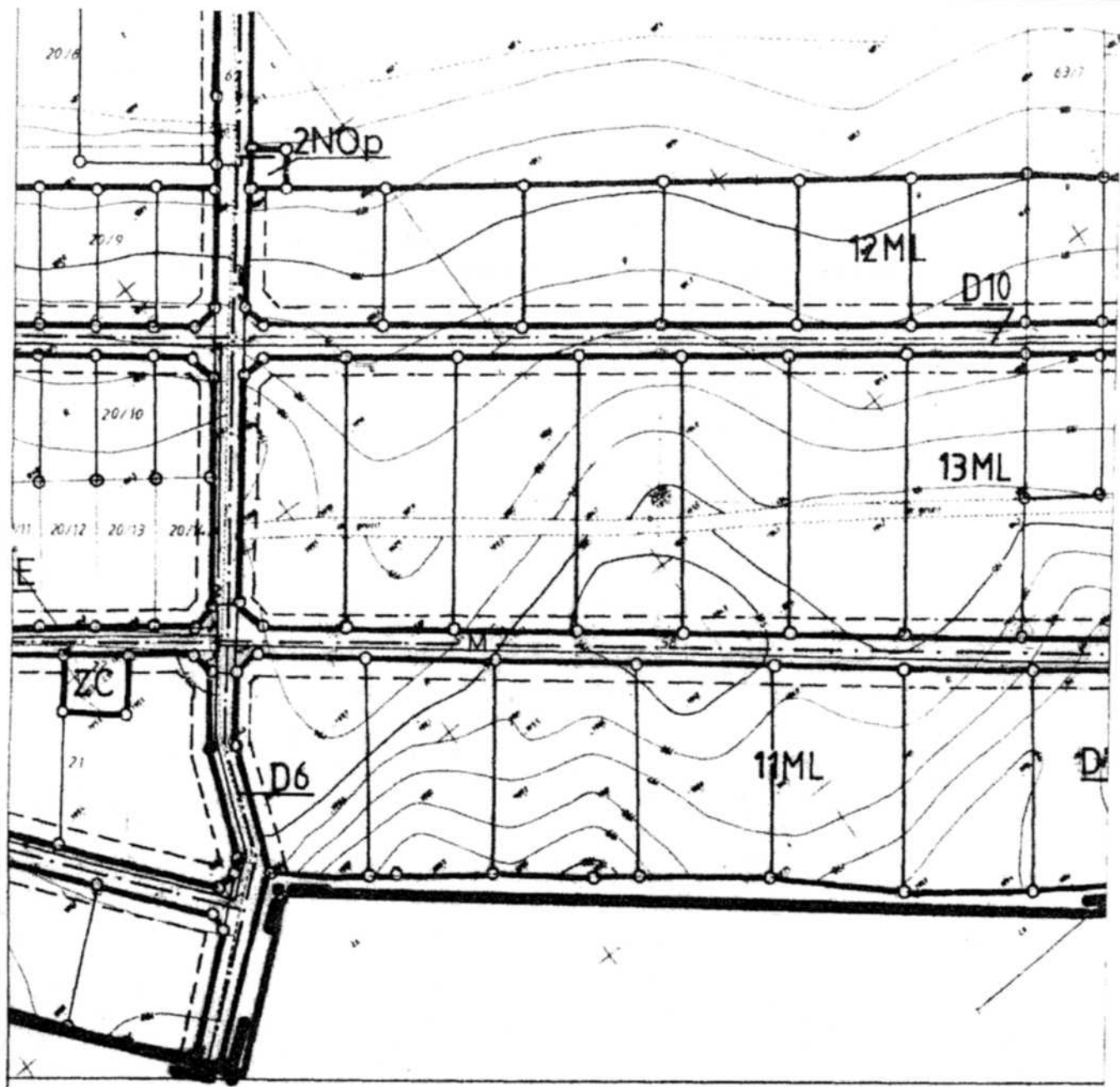
X

Wysokościowa 1:2000

Lewostronną ma
z materiałów d

PRACOWNIA GEODEZYJNO-KARTOGRAFICZNA
"GEOMARK"
mgr inż. Marek Nowak
Nr upr. 11779



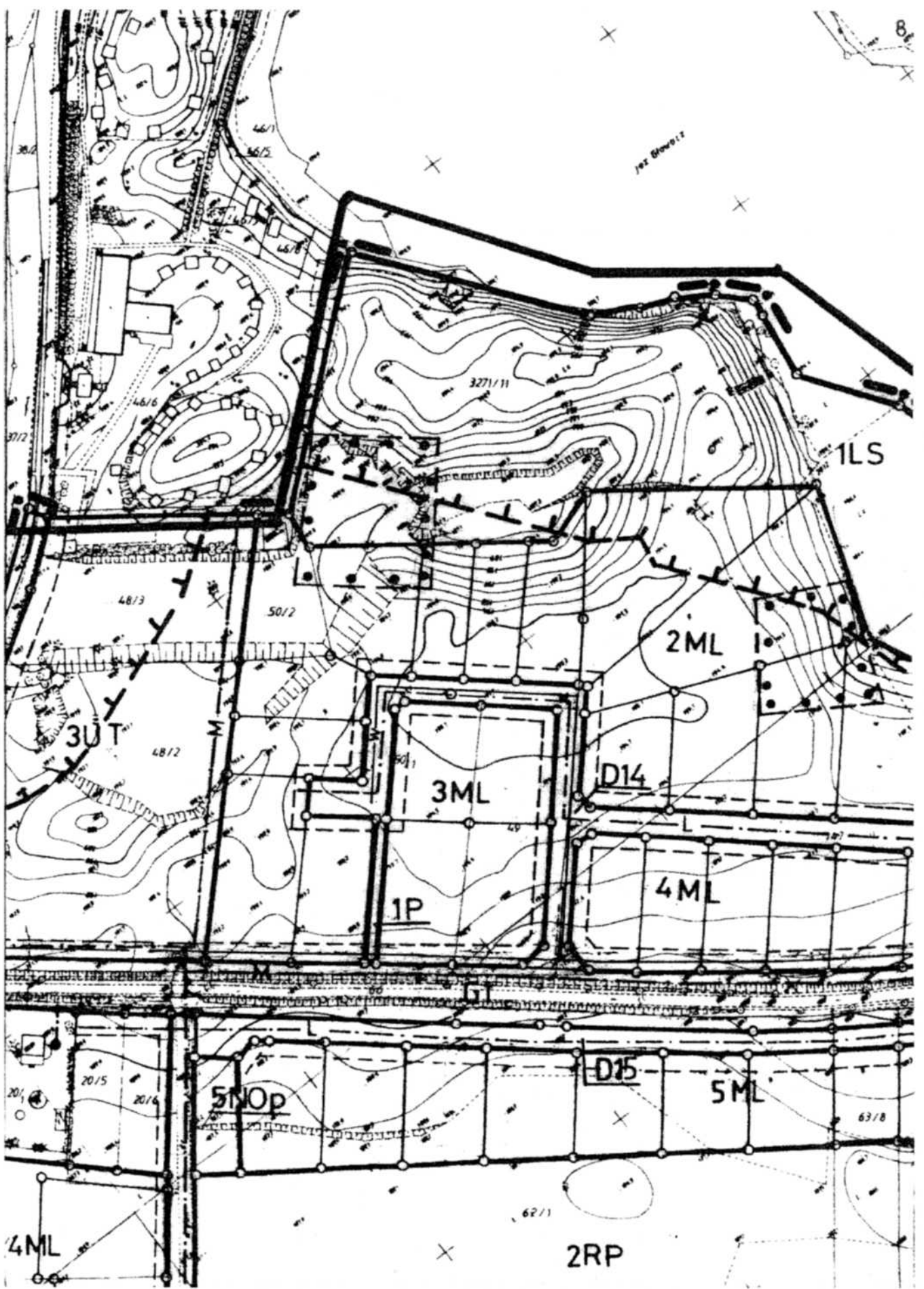


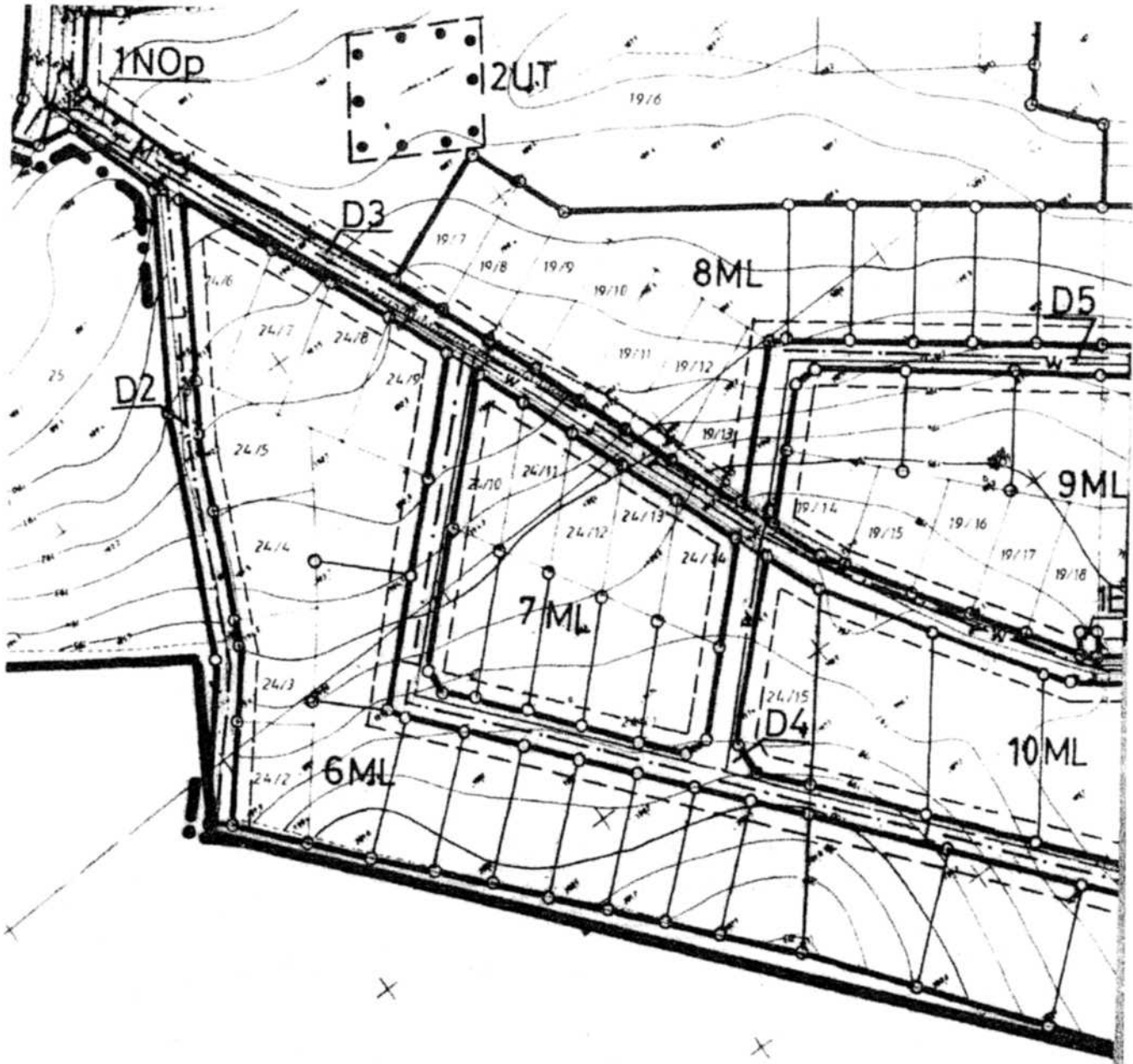
Lewostronna matryca sytuacyjno-wysokościowa

Współrzędnych "1965"
 Wysokościowy "Kronstadt"
 dane istniejących map syt-wys oraz nowy pomiar wykonano w miesiącu wrześniu

Nidzica, wrzesień 2000r.

7
 GEO/72/0223

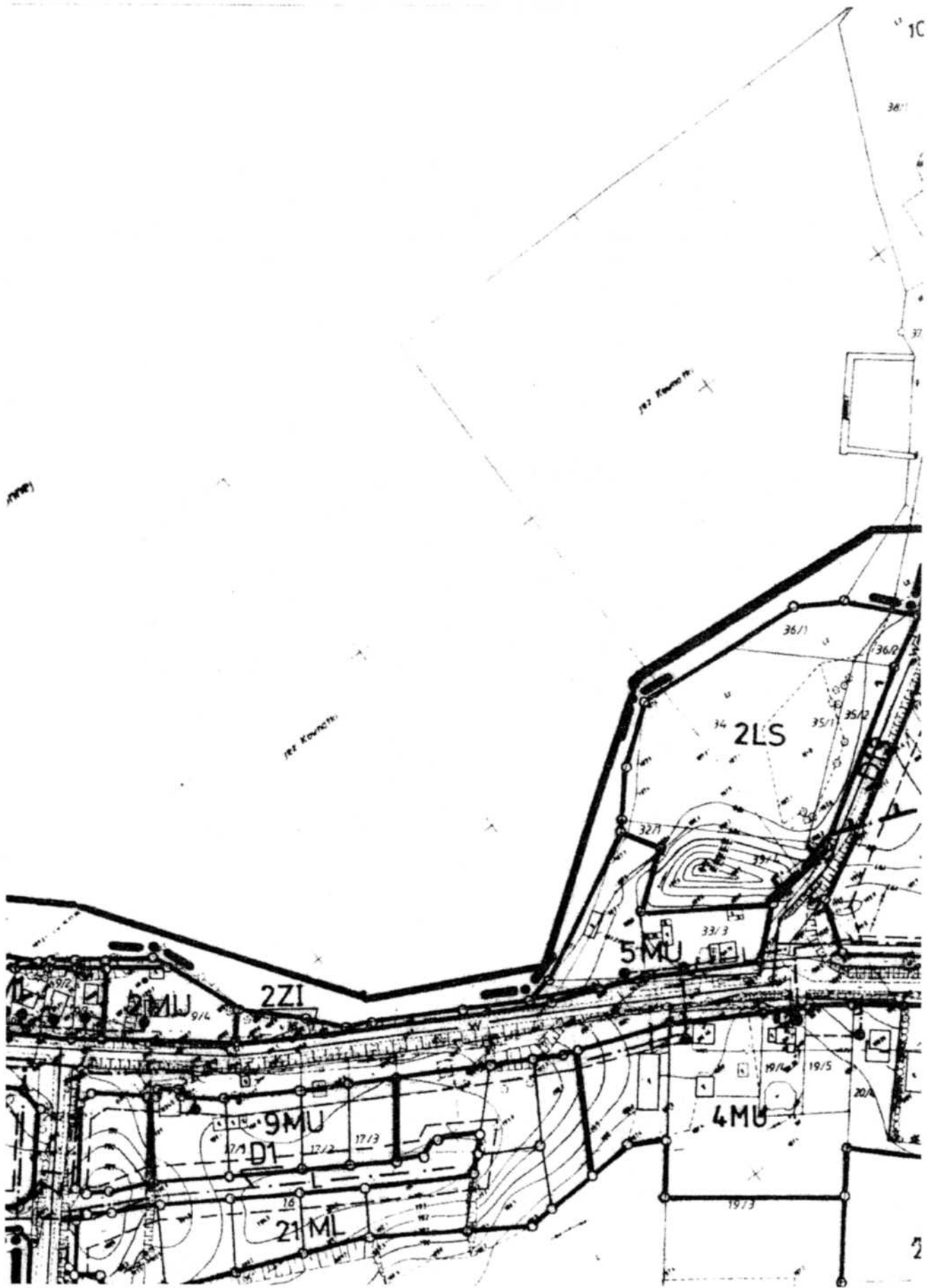




ińsko-Mazurskie

zkotowo

Układ w
Układ w
Aktualiz





gm. Kozłowo woj. Warm

Kowpatki - S

