

UCHWAŁA NR XXVII/251/2013
RADY GMINY W KOZŁOWIE

z dnia 13 marca 2013 r.

w sprawie nadania nazw ulicom na terenie miejscowości Kozłowo.

Na podstawie art. 18 ust. 2 pkt. 13 ustawy z dnia 8 marca 1990r. o samorządzie gminnym (Dz. U. z 2001 r. Nr 142 poz. 1591 z późn. zm.), Rada Gminy w Kozłowie uchwala, co następuje:

§ 1. 1. Nadać nazwę:

- 1) **„ul. Bociania”**- drodze położonej w miejscowości Kozłowo stanowiącej drogę powiatową nr 1546N – część działki nr 445 oraz część działki nr 805 obręb Kozłowo będącej własnością Powiatu Nidzickiego zarząd: Zarząd Powiatu, uwidocznionej na załączniku graficznym nr 1 do uchwały.
- 2) **„ul. Żurawia”**- drodze położonej w miejscowości Kozłowo stanowiącej drogę wewnętrzną (część działki nr 443/2 obręb Kozłowo), będącej własnością Gminy Kozłowo, uwidocznionej na załączniku graficznym nr 2 do uchwały.
- 3) **„ul. Kościelna”**- drodze położonej w miejscowości Kozłowo stanowiącej drogę powiatową nr 1587N - działka nr 415/1, oraz część działki nr 805 obręb Kozłowo, będącej własnością Powiatu Nidzickiego zarząd: Zarząd Powiatu, drodze wewnętrznej (działka nr 415/2, obręb Kozłowo) będącej własnością Gminy Kozłowo, uwidocznionej na załączniku graficznym nr 3 do uchwały.
- 4) **„ul. Łąkowa”**– drodze położonej w miejscowości Kozłowo stanowiącej drogę wewnętrzną (część działki nr 427, obręb Kozłowo) będącej własnością Gminy Kozłowo, uwidocznionej na załączniku graficznym nr 4 do uchwały.
- 5) **„ul. Sportowa”**- drodze położonej w miejscowości Kozłowo stanowiącej drogę powiatową nr 1587N będącej własnością Powiatu Nidzickiego zarząd: Zarząd Powiatu (działka nr 416, obręb Kozłowo, od skrzyżowania z drogą wojewódzką nr 545 w kierunku miejscowości Sarnowo) uwidocznionej na załączniku graficznym nr 5 do uchwały.
- 6) **„ul. Słoneczna”**– drodze położonej w miejscowości Kozłowo stanowiącej działkę nr 192/3 obręb Kozłowo będącej własnością osób prywatnych, uwidocznionej na załączniku graficznym nr 6 do uchwały.
- 7) **„ul. Nidzicka”**– drodze położonej w miejscowości Kozłowo stanowiącej drogę wojewódzką nr 545 Działdowo- Nidzica- Jedwabno będącej własnością Województwa Warmińsko-Mazurskiego zarząd: Zarząd Dróg Wojewódzkich (działka nr 588, część działki nr 414/1 oraz część działki nr 49/1 obręb Kozłowo), uwidocznionej na załączniku graficznym nr 7 do uchwały.
- 8) **„ul. Pólko”**– drodze położonej w miejscowości Kozłowo stanowiącej drogę wewnętrzną (działka nr 425 oraz działka nr 223/11, obręb Kozłowo) będącej własnością Gminy Kozłowo, uwidocznionej na załączniku graficznym nr 8 do uchwały.
- 9) **„ul. Mazurska”**- drodze położonej w miejscowości Kozłowo stanowiącej drogę nr 189015N będącej własnością Gminy Kozłowo – część działki nr 424, obręb Kozłowo, uwidocznionej na załączniku graficznym nr 9 do uchwały.
- 10) **„ul. Warmińska”**– drodze położonej w miejscowości Kozłowo stanowiącej drogę wewnętrzną (działka nr 252/21, obręb Kozłowo) będącej własnością Gminy Kozłowo, uwidocznionej na załączniku graficznym nr 10 do uchwały.
- 11) **„ul. Dolinka”**– drodze położonej w miejscowości Kozłowo stanowiącej drogę wewnętrzną (działka nr 234/11, obręb Kozłowo) będącej własnością Gminy Kozłowo, uwidocznionej na załączniku graficznym nr 11 do uchwały.
- 12) **„ul. Szkolna”**– drodze położonej w miejscowości Kozłowo stanowiącej drogi wewnętrzne (część działki nr 8/54; 8/58, obręb Kozłowo) będącej własnością Gminy Kozłowo , uwidocznionej na załączniku graficznym nr 12 do uchwały.

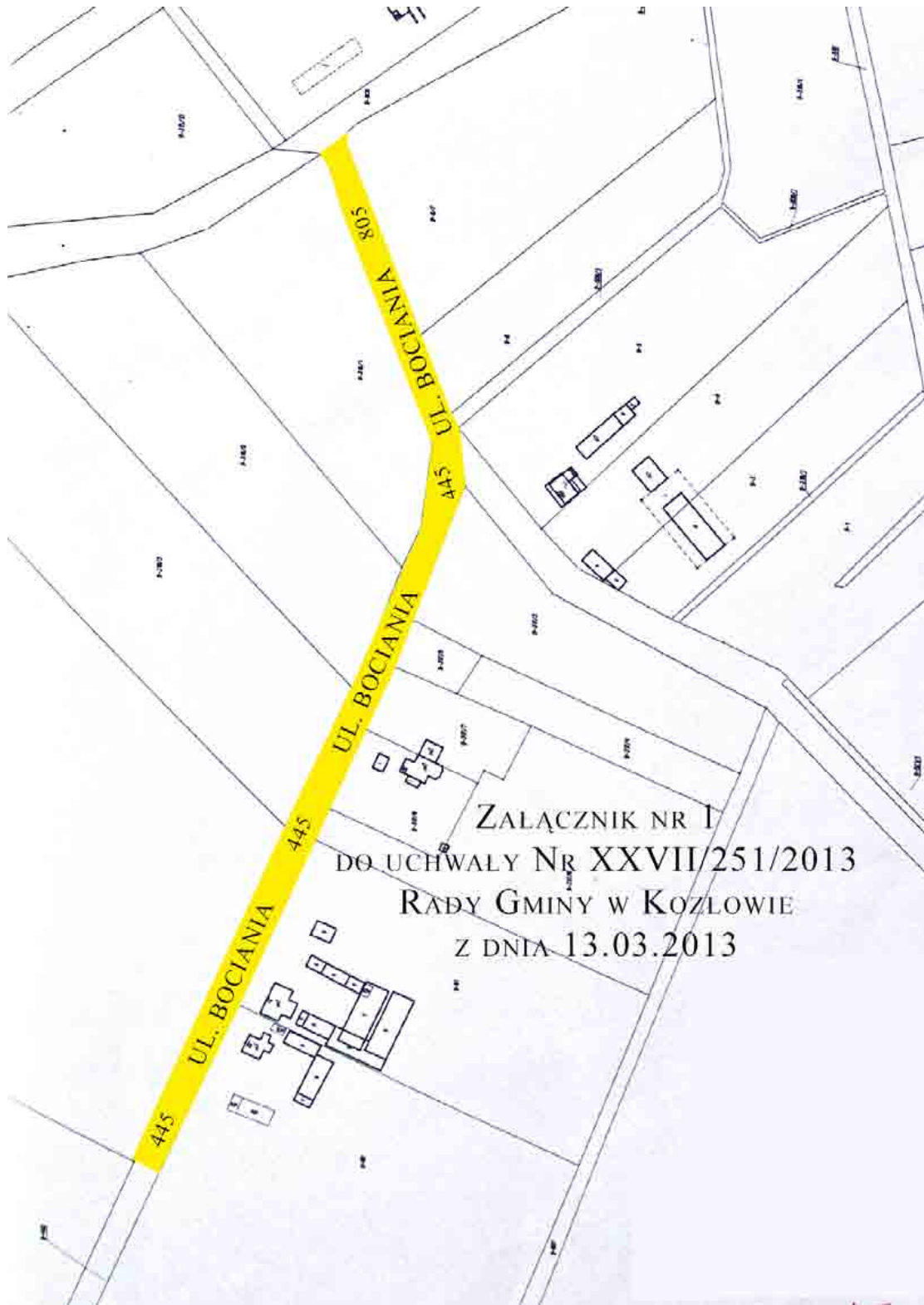
- 13) „**ul . Polna**”– drodze położonej w miejscowości Kozłowo stanowiącej drogę wewnętrzną (działka nr 34, oraz działka nr 417/1 obręb Kozłowo) będąca własnością Gminy Kozłowo, uwidocznionej na załączniku graficznym nr 13 do uchwały.
- 14) „**ul. Przemysłowa**”– drodze położonej w miejscowości Kozłowo stanowiącej drogę wewnętrzną (działki nr 778, 11/1, 776 obręb Kozłowo) będącej własnością Gminy Kozłowo, uwidocznionej na załączniku graficznym nr 14 do uchwały.
- 15) „**ul. Kolejowa**”– drodze położonej w miejscowości Kozłowo stanowiącej drogę powiatową nr 1550N (działka nr 792, obręb Kozłowo) będącej własnością Powiatu Nidzickiego zarząd: Zarząd Powiatu, drodze wewnętrznej (działka nr 796/10, 796/9 obręb Kozłowo) będącej własnością Skarbu Państwa-PKP S.A., uwidocznionej na załączniku graficznym nr 15 do uchwały.
- 16) „**ul . Małewskiej**”– drodze położonej w miejscowości Kozłowo stanowiącej drogi wewnętrzne (część działki nr 8/54, część działki nr 8/55, obręb Kozłowo) będące własnością Gminy Kozłowo, uwidocznione na załączniku graficznym nr 16 do uchwały.
- 17) „**ul . Kajki**”– drodze położonej w miejscowości Kozłowo stanowiącej drogę wewnętrzną (część działki nr 8/54, obręb Kozłowo) będącej własnością Gminy Kozłowo, uwidocznionej na załączniku graficznym nr 17 do uchwały.
- 18) „**ul . Gałczyńskiego**”– drodze położonej w miejscowości Kozłowo stanowiącej drogę wewnętrzną (część działki nr 8/54, obręb Kozłowo) będącej własnością Gminy Kozłowo, uwidocznionej na załączniku graficznym nr 18 do uchwały.
- 19) „**ul . Kopernika**”– drodze położonej w miejscowości Kozłowo stanowiącej drogę wewnętrzną (część działki nr 8/54, obręb Kozłowo) będącej własnością Gminy Kozłowo, uwidocznionej na załączniku graficznym nr 19 do uchwały.
- 20) „**ul . Małka**”– drodze położonej w miejscowości Kozłowo stanowiącej drogę wewnętrzną (działka nr 8/71, część działki nr 8/70, obręb Kozłowo) będącej własnością Gminy Kozłowo, uwidocznione na załączniku graficznym nr 20 do uchwały.

§ 2. Wykonanie uchwały powierza się Wójtowi Gminy Kozłowo.

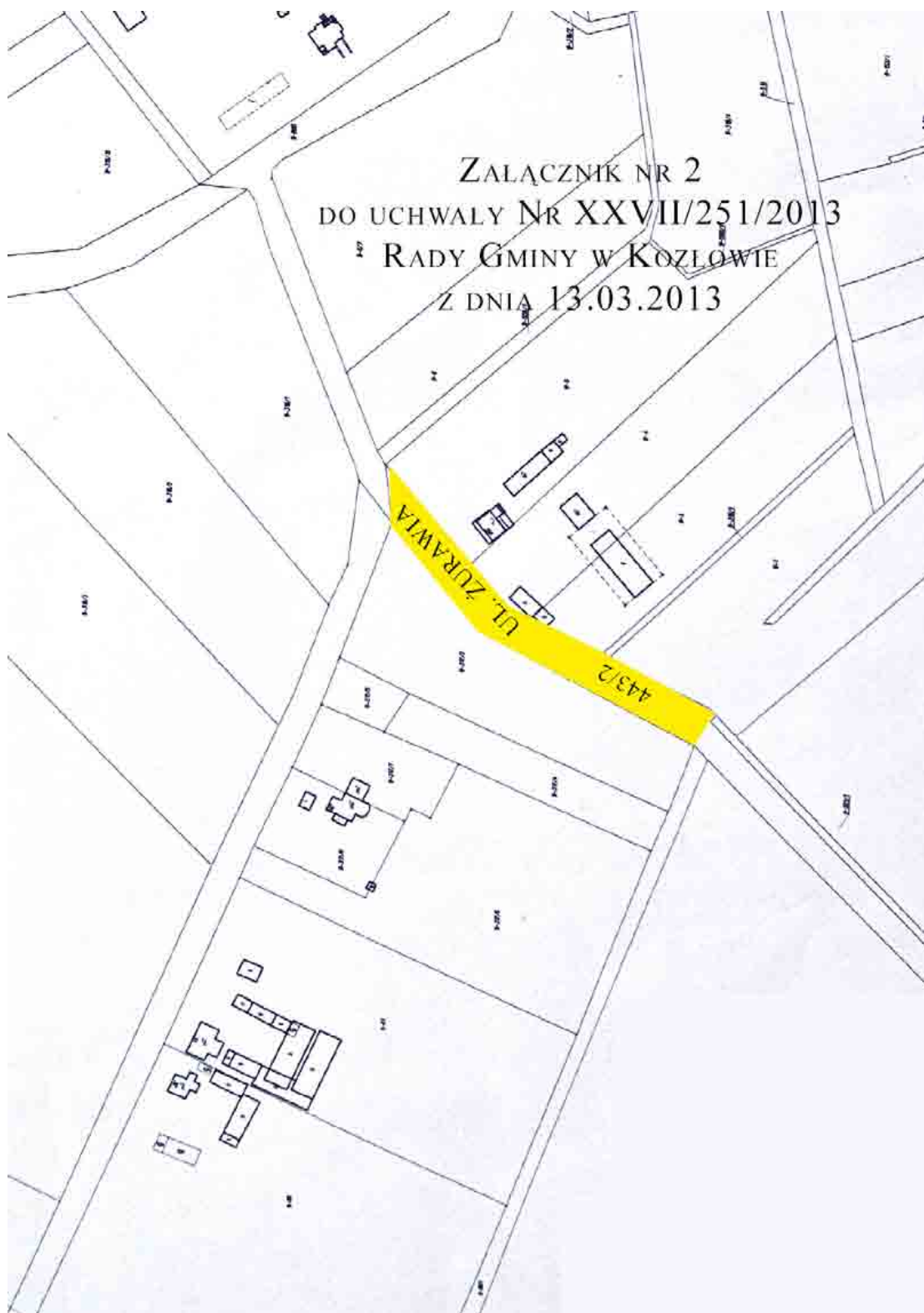
§ 3. Uchwała wchodzi w życie po upływie 14 dni od opublikowania w Dzienniku Urzędowym Województwa Warmińsko-Mazurskiego.

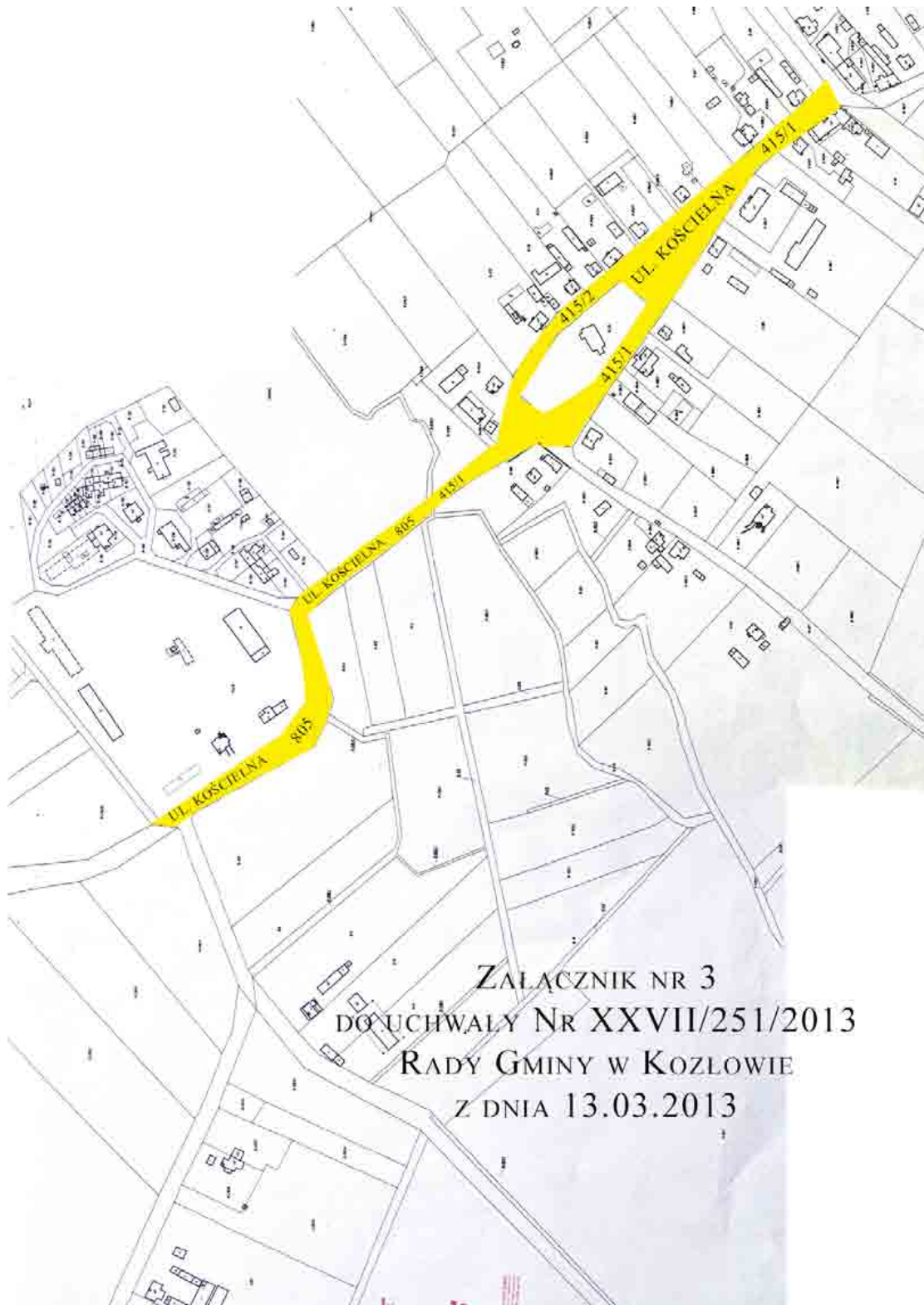
Przewodnicząca Rady Gminy

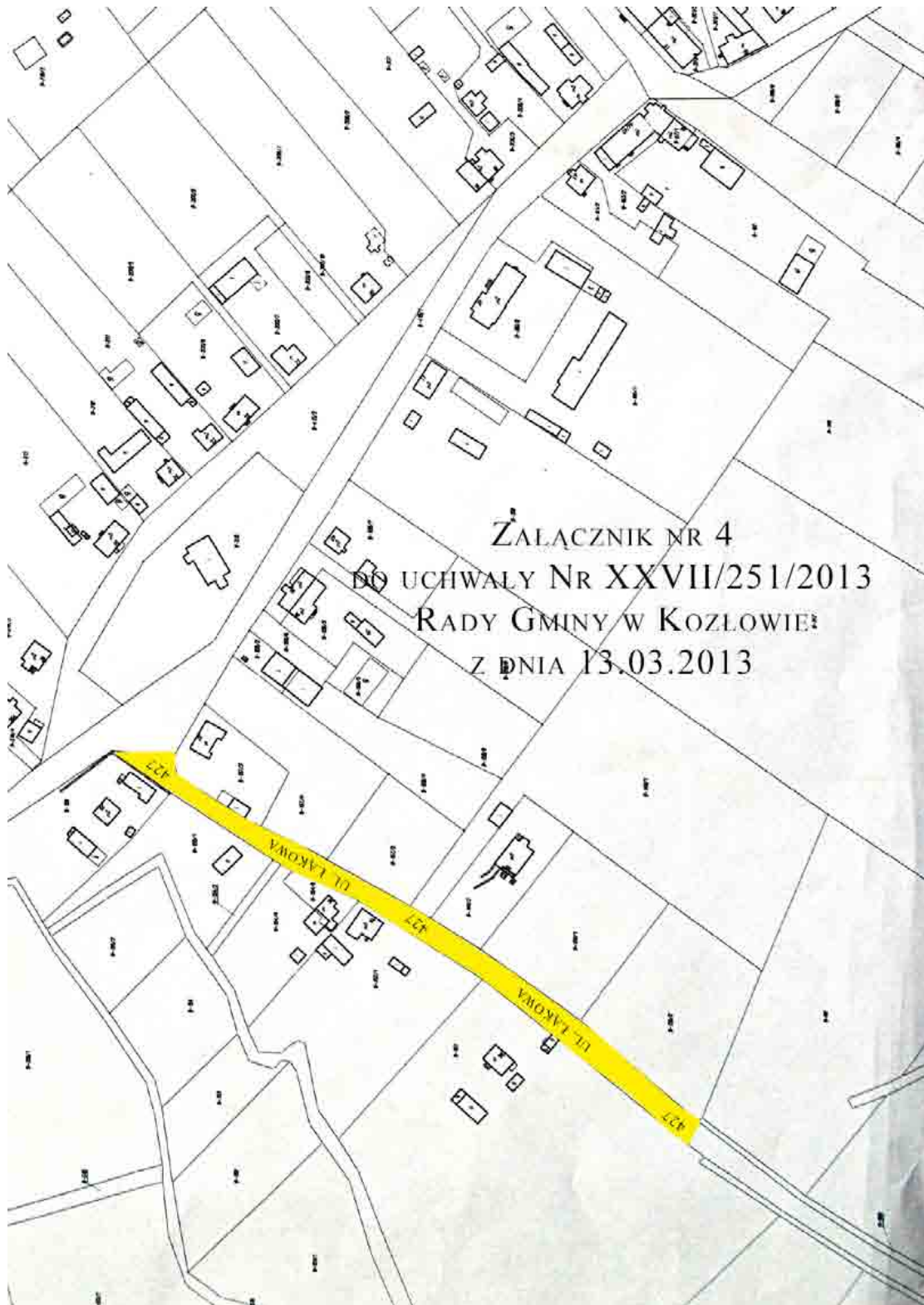
Alicja Eidtner



ZALĄCZNIK NR 2
DO UCHWAŁY NR XXVII/251/2013
RADY GMINY W KOZŁOWIE
Z DNIA 13.03.2013

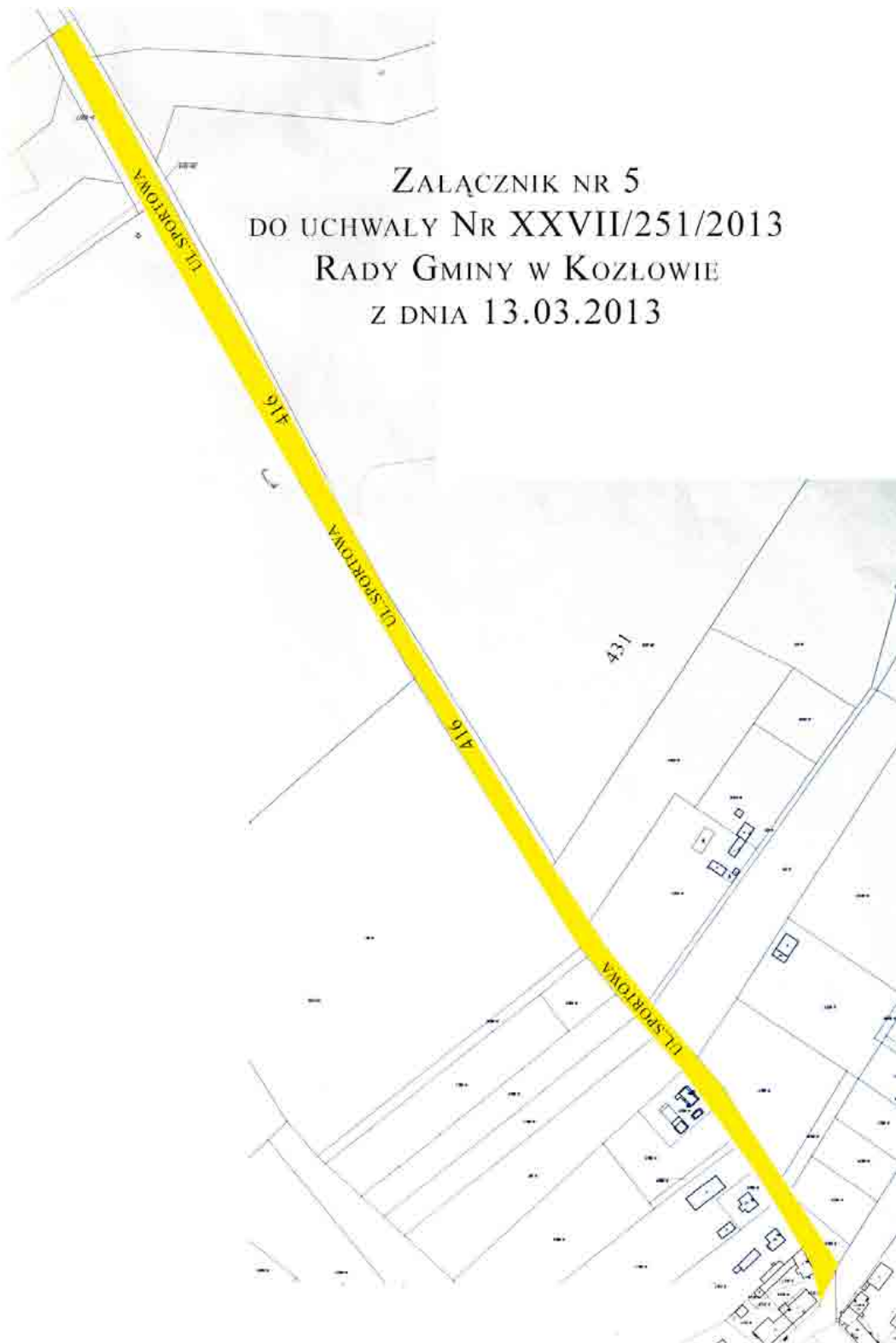


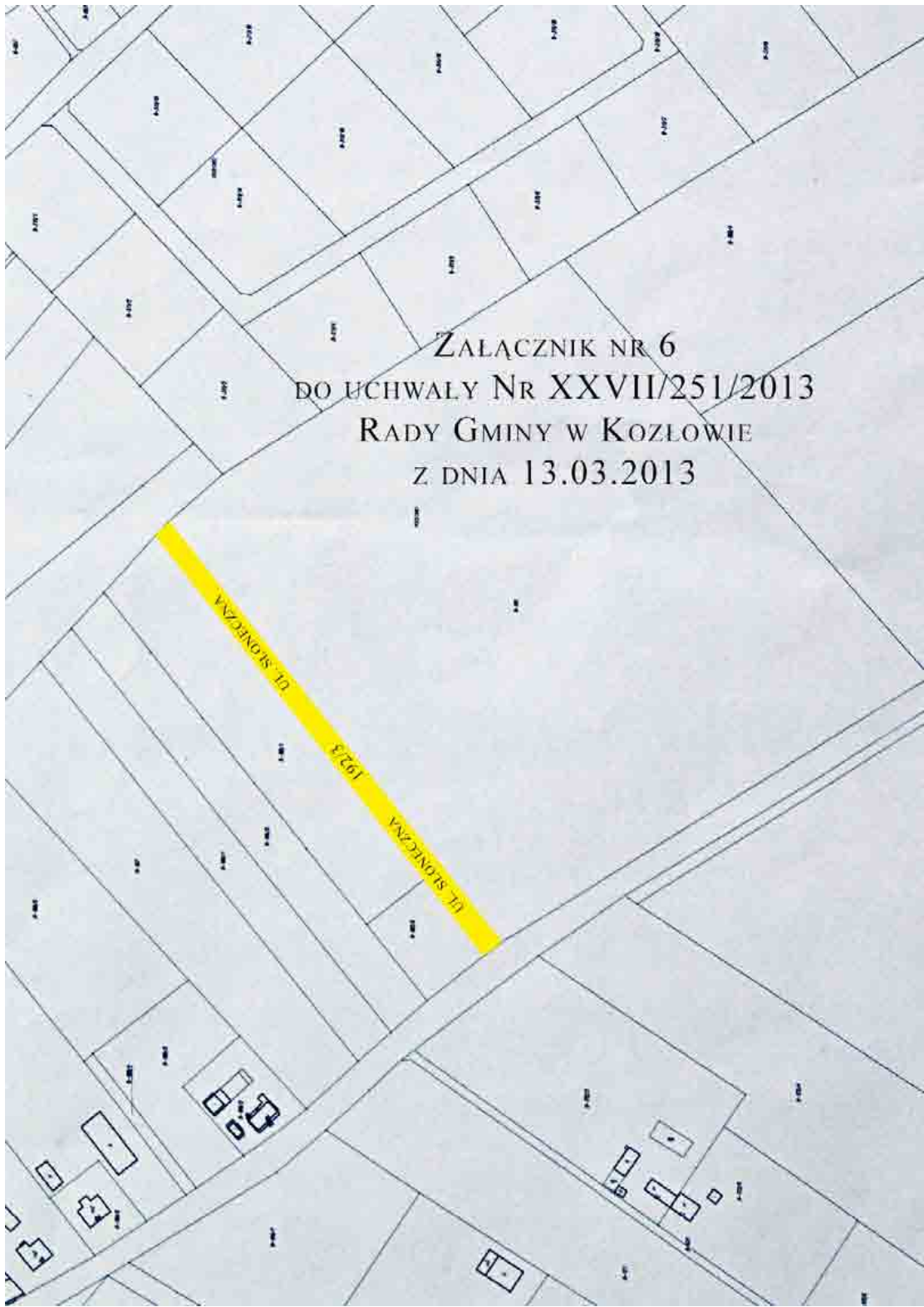




ZALĄCZNIK NR 4
DO UCHWAŁY NR XXVII/251/2013
RADY GMINY W KOZŁOWIE
Z DNIA 13.03.2013

ZALĄCZNIK NR 5
DO UCHWAŁY Nr XXVII/251/2013
RADY GMINY W KOZŁOWIE
Z DNIA 13.03.2013

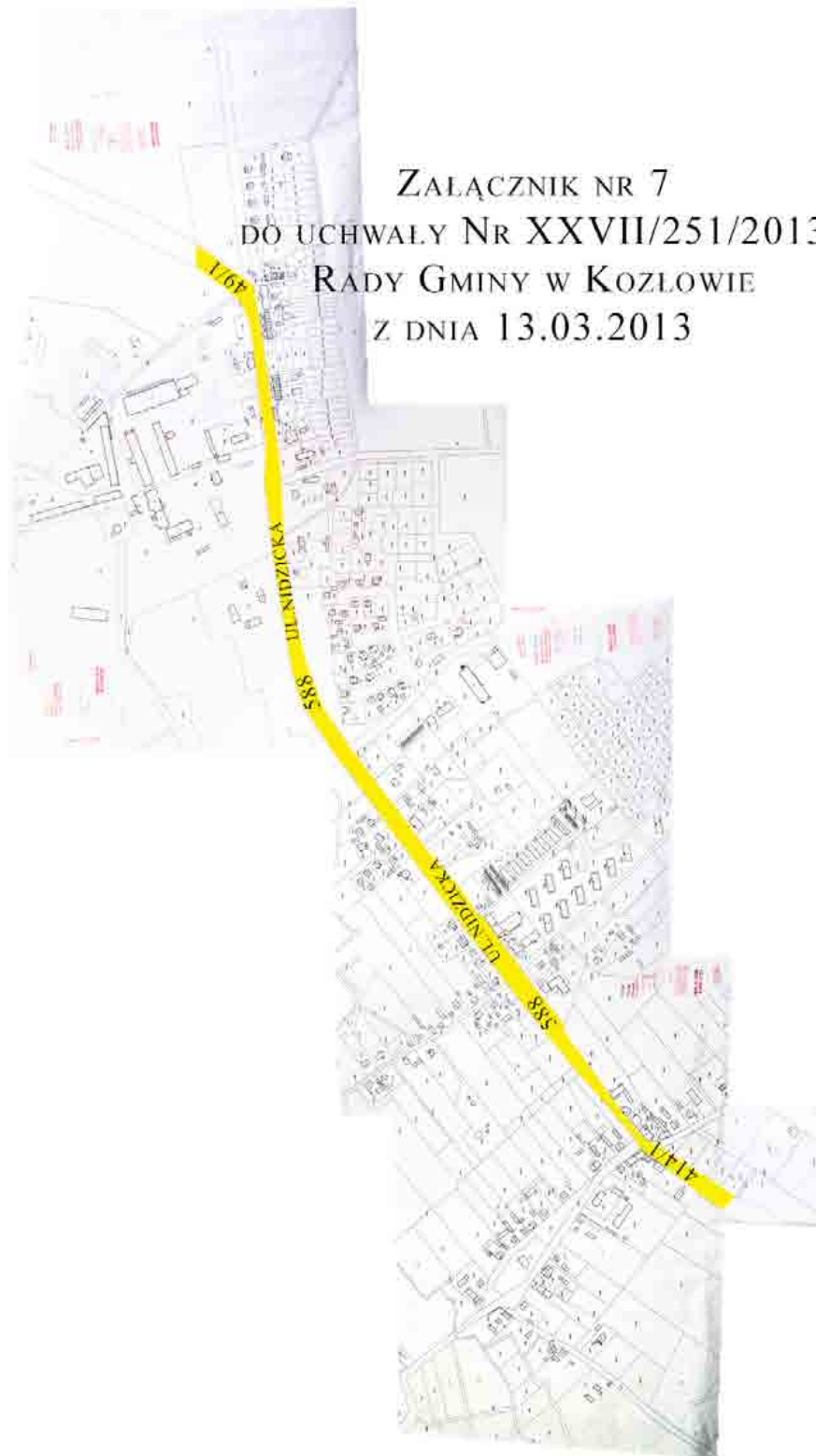


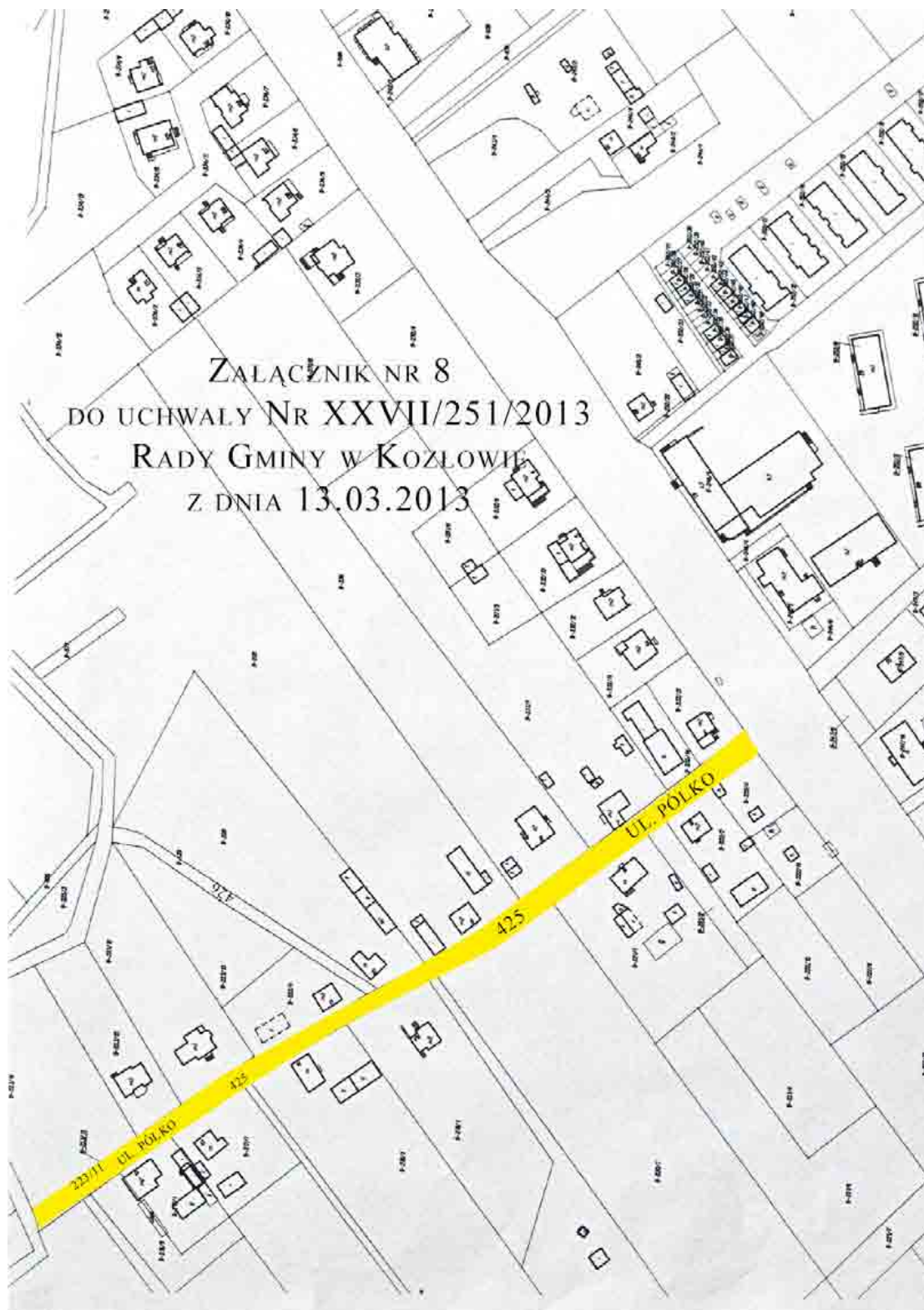



ZALĄCZNIK NR 6
DO UCHWAŁY Nr XXVII/251/2013
RADY GMINY W KOZŁOWIE
Z DNIA 13.03.2013

The image is a cadastral map showing land parcels. A specific parcel is highlighted in yellow. The yellow parcel is labeled with the text 'WZJĘCIS 10' and '102/3'. The text 'WZJĘCIS 10' is repeated along the length of the yellow parcel. The map shows various other parcels, some with numbers, and some with building footprints.

ZALĄCZNIK NR 7
DO UCHWAŁY Nr XXVII/251/2013
RADY GMINY W KOZŁOWIE
Z DNIA 13.03.2013







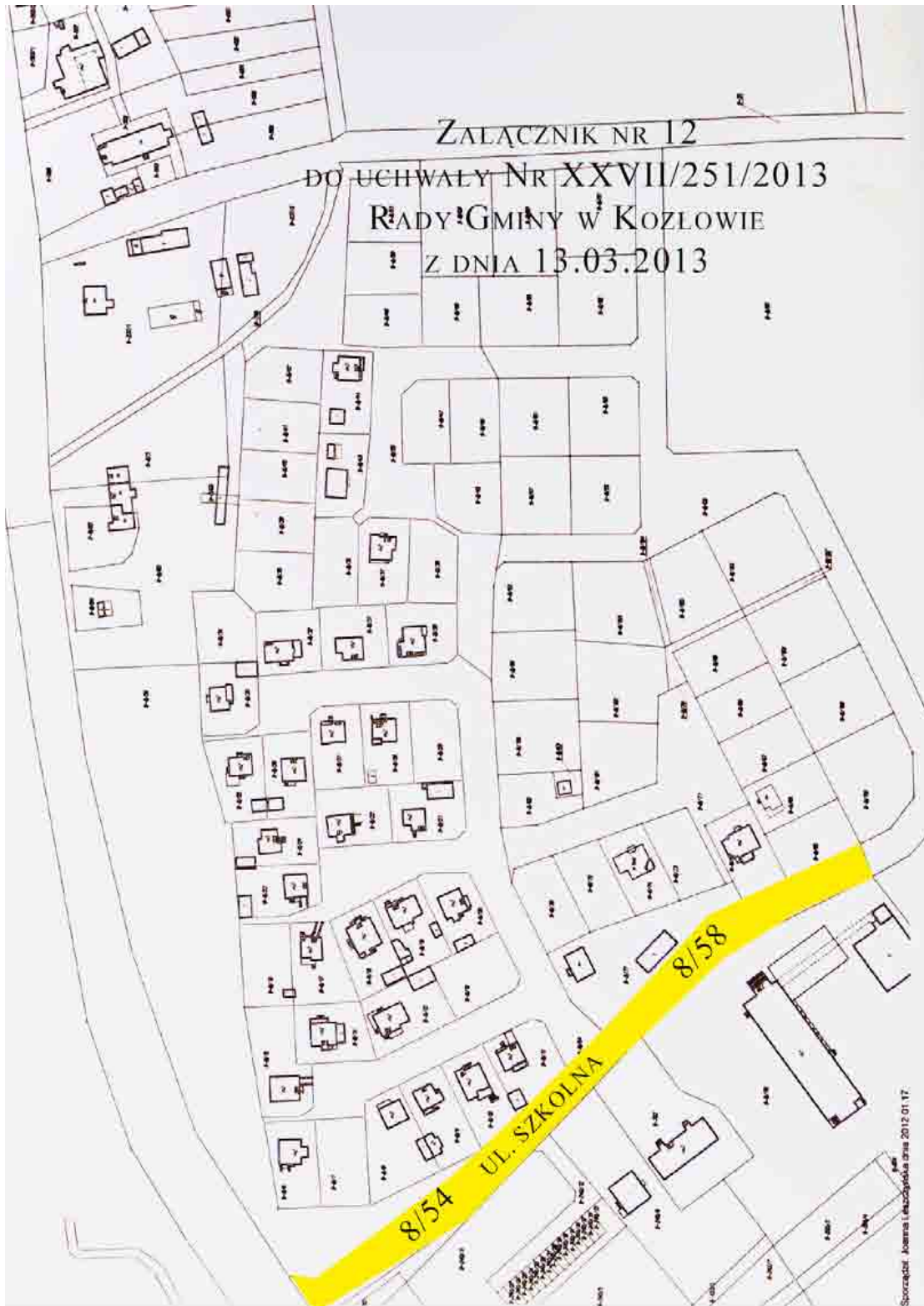
ZALĄCZNIK NR 9
DO UCHWAŁY Nr XXVII/251/2013
RADY GMINY W KOZŁOWIE
Z DNIA 13.03.2013

ZALĄCZNIK NR 10
DO UCHWAŁY NR XXVII/251/2013
RADY GMINY W KOZŁOWIE
Z DNIA 13.03.2013



ZALACZNIK NR 11
DO UCHWAŁY NR XXVII/251/2013
RADY GMINY W KOZŁOWIE
Z DNIA 13.03.2013

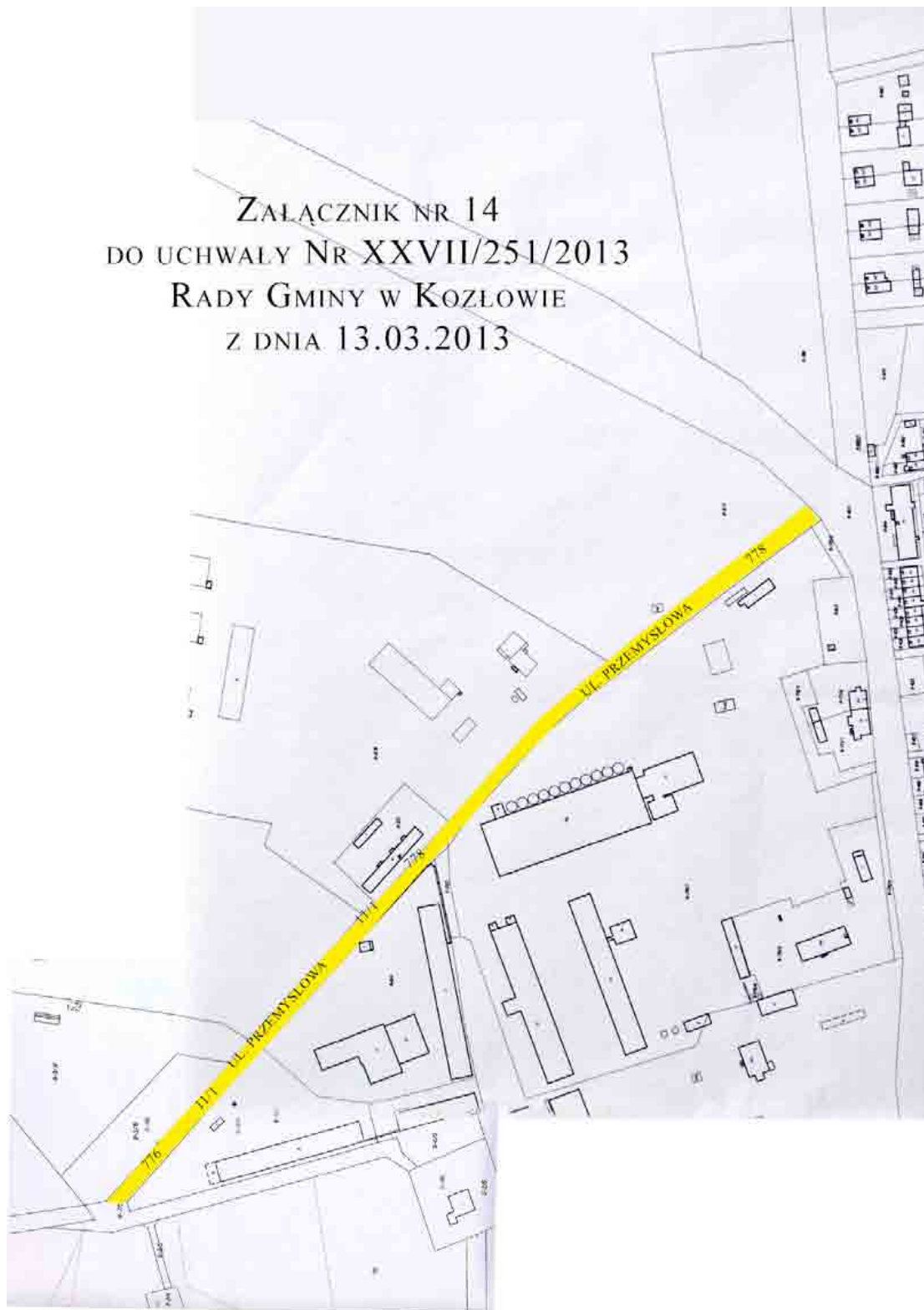







ZALĄCZNIK NR 13
DO UCHWAŁY NR XXVII/251/2013
RADY GMINY W KOZŁOWIE
Z DNIA 13.03.2013

ZALĄCZNIK NR 14
DO UCHWAŁY NR XXVII/251/2013
RADY GMINY W KOZŁOWIE
Z DNIA 13.03.2013

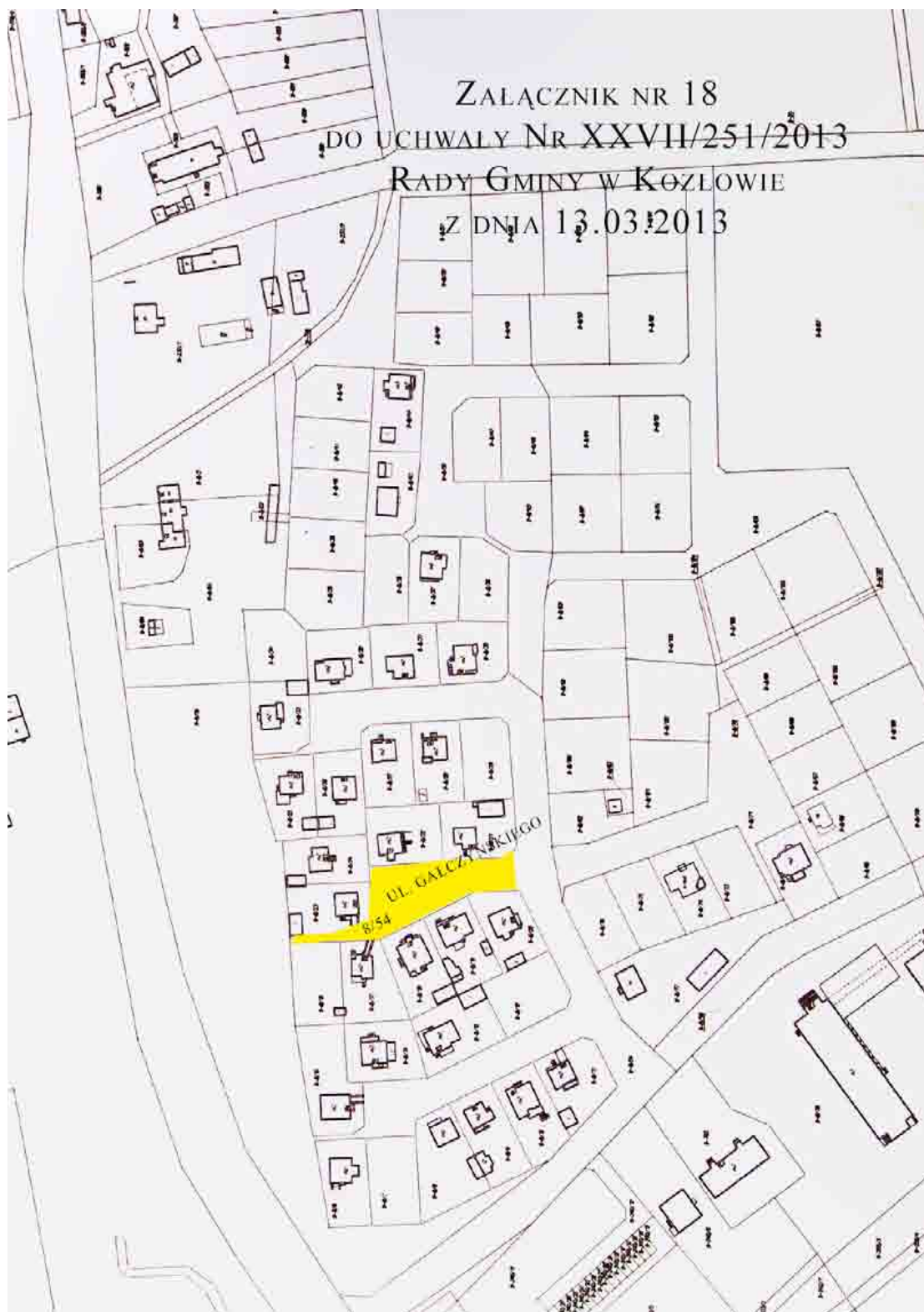




ZAŁĄCZNIK NR 17
PROJEKT DO UCHWAŁY NR XXVII/251/2013
RADY GMINY W KOZŁOWIE
Z DNIA 13.03.2013



ZALĄCZNIK NR 18
DO UCHWAŁY NR XXVII/251/2013
RADY GMINY W KOZŁOWIE
Z DNIA 13.03.2013



ZALĄCZNIK NR 19
DO UCHWAŁY NR XXVII/251/2013
RADY GMINY W KOZŁOWIE
Z DNIA 13.03.2013



ZALĄCZNIK NR 20
DO UCHWAŁY NR XXVII/251/2013
RADY GMINY W KOZŁOWIE
Z DNIA 13.03.2013

