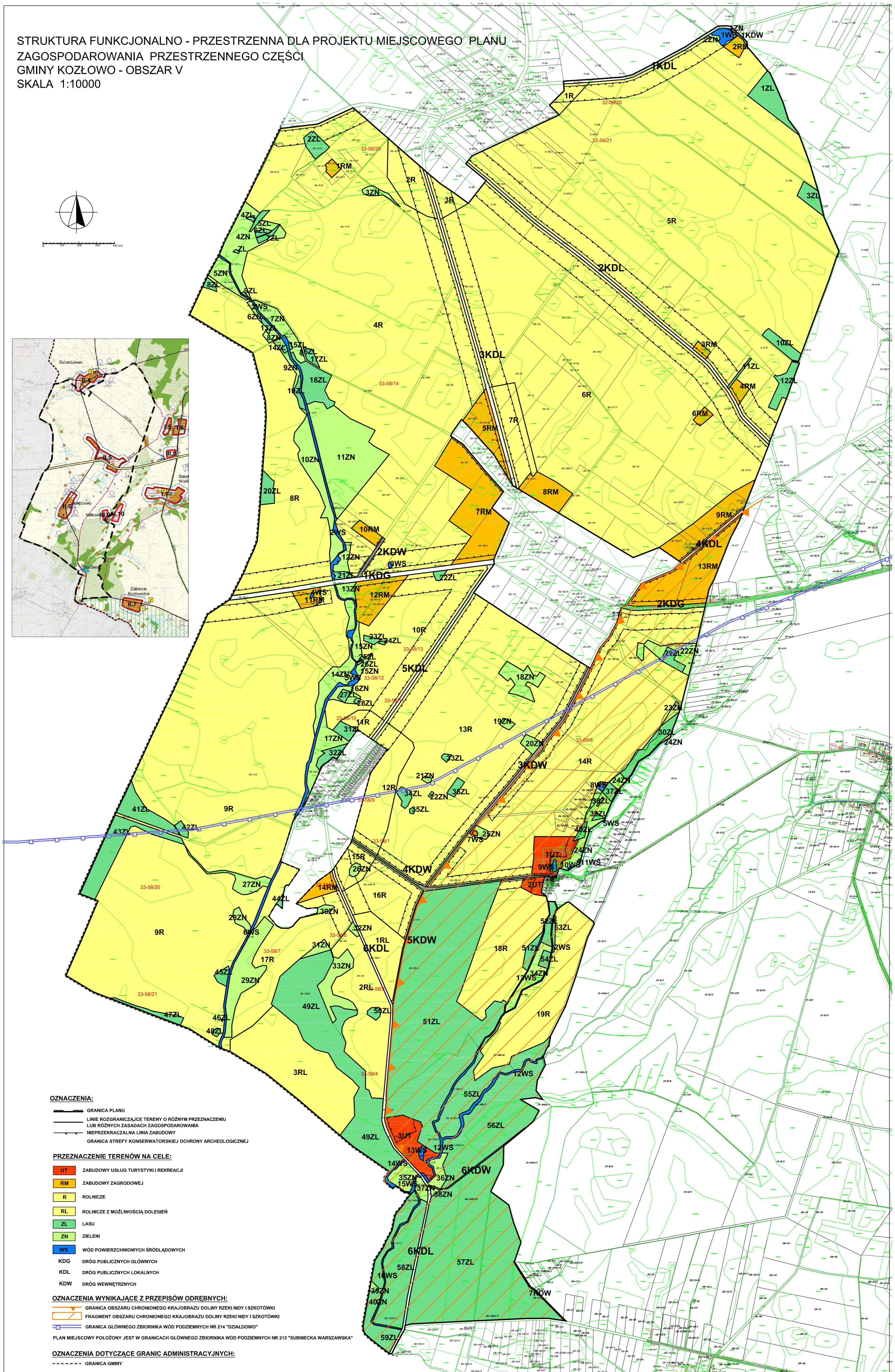
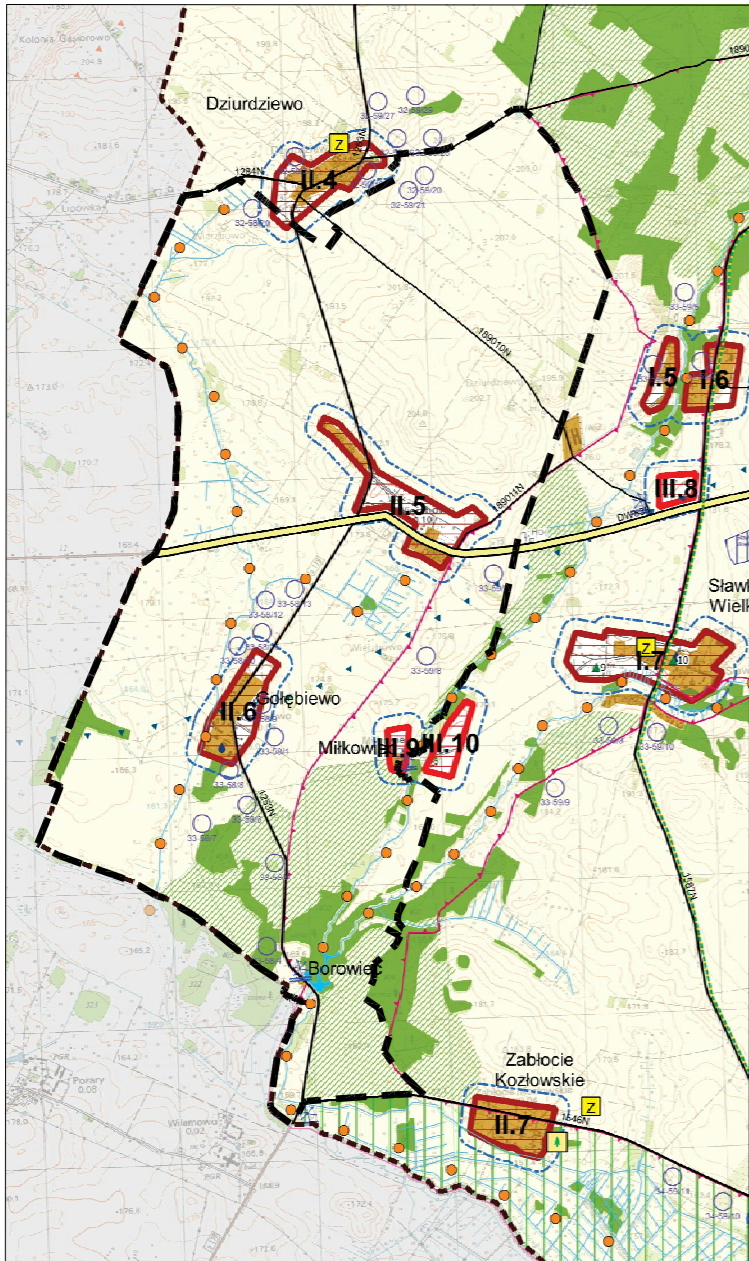
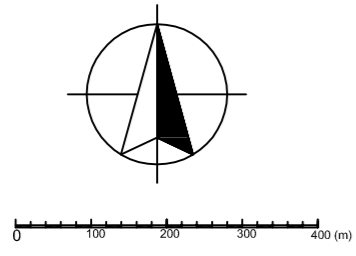


STRUKTURA FUNKCJONALNO - PRZESTRZENNIA DLA PROJEKTU MIEJSCOWEGO PLANU
ZAGOSPODAROWANIA PRZESTRZENNEGO CZĘŚCI
GMINY KOZŁOWO - OBSZAR V
SKALA 1:10000



OZNACZENIA:

- GRANICA PLANU
- LINIE ROZGRANICZAJĄCE TERENY O RÓŻNYM PRZEZNACZENIU LUB RÓŻNYCH ZASADACH ZAGOSPODAROWANIA
- NIEPRZEKACZALNA LINIA ZABUDOWY
- GRANICA STREFY KONSERWATORSKIEJ OCHRONY ARCHEOLOGICZNEJ

PRZEZNACZENIE TERENÓW NA CELE:

- UT** ZABUDOWY USŁUG TURYSTYKI I REKREACJI
- RM** ZABUDOWY ZAGRODOWEJ
- R** ROLNICZE
- RL** ROLNICZE Z MOŻLIWOŚCIĄ DOLESIEŃ
- ZL** LASU
- ZN** ZIELENI
- WS** WÓD POWIERZCHNIOWYCH ŚRÓDLĄDOWYCH
- KDG** DRÓG PUBLICZNYCH GŁÓWNYCH
- KDL** DRÓG PUBLICZNYCH LOKALNYCH
- KDW** DRÓG WEWNĘTRZNYCH

OZNACZENIA WYNIKAJĄCE Z PRZEPISÓW ODREBNYCH:

- GRANICA OBSZARU CHRONIONEGO KRAJOBRAZU DOLINY RZĘKI NIDY I SZKOTÓWKI
- FRAGMENT OBSZARU CHRONIONEGO KRAJOBRAZU DOLINY RZĘKI NIDY I SZKOTÓWKI
- GRANICA GŁÓWNEGO ZBIORNIKA WÓD PODZIEMNYCH NR 214 "DZIAŁDOWO"

PLAN MIEJSCOWY POŁOŻONY JEST W GRANICACH GŁÓWNEGO ZBIORNIKA WÓD PODZIEMNYCH NR 215 "SUBNIECKA WARSZAŹSKA"

OZNACZENIA DOTYCZĄCE GRANIC ADMINISTRACYJNYCH:

- GRANICA GMINY