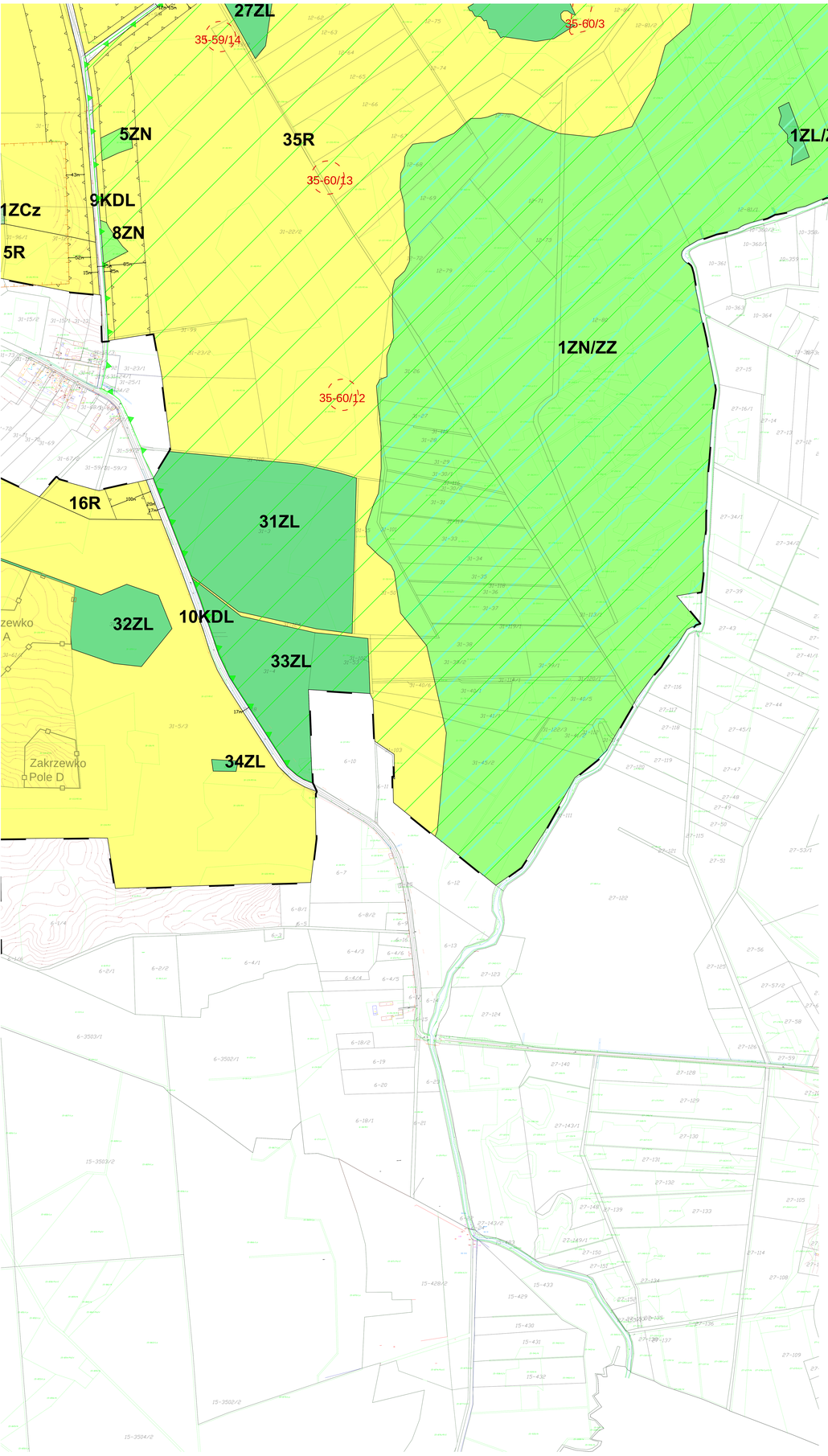

RYSUNEK MIEJSCOWEGO PLANU ZAGOSPODAROWANIA PRZESTRZENNEGO CZĘŚCI GMINY KOZŁOWO - OBSZAR VIII

SKALA 1:1000

OZNACZENIA:

- GRANICA PLANU
- LINIE ROZGRANICZAJCE TERENY O RÓŻNYM PRZEZNACZENIU I ZASADACH ZAGOSPODAROWANIA
- NIEPRZEKRACZALNA LINIA ZABUDOWY
- GRANICA STREFY KONSERWATORSKIEJ OCHRONY ARCHEOLOGICZNEJ
- STREFA OGRANICZONEGO ZAGOSPODAROWANIA OD LINII ELEKTROENERGETYCZNEJ 110 kV

PRZEZNACZENIE TERENÓW NA CELE:

- MN — ZABUDOWY MIESZKANIOWEJ JEDNORODZINNEJ
- UT — ZABUDOWY USŁUG TURYSTYKI I REKREACJI
- RM — ZABUDOWY ZAGRODOWEJ
- R — ROLNICZE
- RL — ROLNICZE Z MOŻLIWOŚCIĄ ZALESIEŃ
- ZL — LASU
- ZN — ZIELENI
- ZN/ZZ — ZIELENI NATURALNEJ NA OBSZARACH SZCZEGÓLNEGO ZAGOŻENIA POWODZIĄ
- ZL/ZZ — LASU NA OBSZARACH SZCZEGÓLNEGO ZAGOŻENIA POWODZIĄ
- WS/ZZ — WÓD POWIERZCHNIOWYCH ŚRÓDLĄDOWYCH NA OBSZARACJ SZCZEGÓLNEGO ZAGOŻENIA POWODZIĄ
- ZCz — ZABYTKOWEJ ZIELENI CMENTARNEJ - CMENTARZ ZAMKNIĘTY
- IT — INFRASTRUKTURY TECHNICZNEJ - TELEKOMUNIKACYJNEJ
- KDG — DRÓG PUBLICZNYCH GŁÓWNYCH
- KDZ — DRÓG PUBLICZNYCH ZBIORCZYCH
- KDL — DRÓG PUBLICZNYCH LOKALNYCH
- KDD — DRÓG PUBLICZNYCH DOJAZDOWYCH
- KDW — DRÓG WEWNĘTRZNYCH

OZNACZENIA WYNIKAJĄCE Z PRZEPISÓW ODRĘBNYCH:

- GRANICA UDOKUMENTOWANYCH ZŁÓŻ KOPALIN
- STREFA OGRANICZONEGO ZAGOSPODAROWANIA W ODLEGŁOŚCI 50 M OD CMENTARZA
- STREFA OGRANICZONEGO ZAGOSPODAROWANIA W ODLEGŁOŚCI 150 M OD CMENTARZA
- GRANICA OBSZARU CHRONIONEGO KRAJOBRAZU DOLINY RZEKI NIDY I SZKOTÓWKI
- FRAGMENT OBSZARU CHRONIONEGO KRAJOBRAZU DOLINY RZEKI NIDY I SZKOTÓWKI
- GRANICA ZESPOŁU PRZYRODNICZO - KRAJOBRAZOWEGO
- GRANICA STREFY OCHRONNEJ TERENU ZAMKNIĘTEGO

PLAN MIEJSCOWY POŁOŻONY JEST W GRANICACH GŁÓWNEGO ZBIORNIKA WÓD PODZIEMNYCH: NR 214 "DZIAŁDOWO" I NR 215 "SUBNIECKA WARSZAWSKA"

OZNACZENIA DOTYCZĄCE GRANIC ADMINISTRACYJNYCH:

- GRANICA GMINY

TREŚĆ INFORMACYJNA:

- LINIA ELEKTROENERGETYCZNA WYSOKIEGO NAPIĘCIA WN 110 kV

ZAŁĄCZNIK NR 1

DO UCHWAŁY NR ..... RADY .....
Z DNIA ..... R.

OGŁOSZONEJ W DZ. URZ. WOJ. .....:
Z DNIA ..... R., POZ. ....

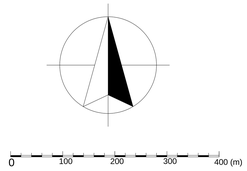

WYRYS ZE STUDIUM UWARUNKOWAŃ I KIERUNKÓW ZAGOSPODAROWANIA PRZESTRZENNEGO GMINY KOZŁOWO
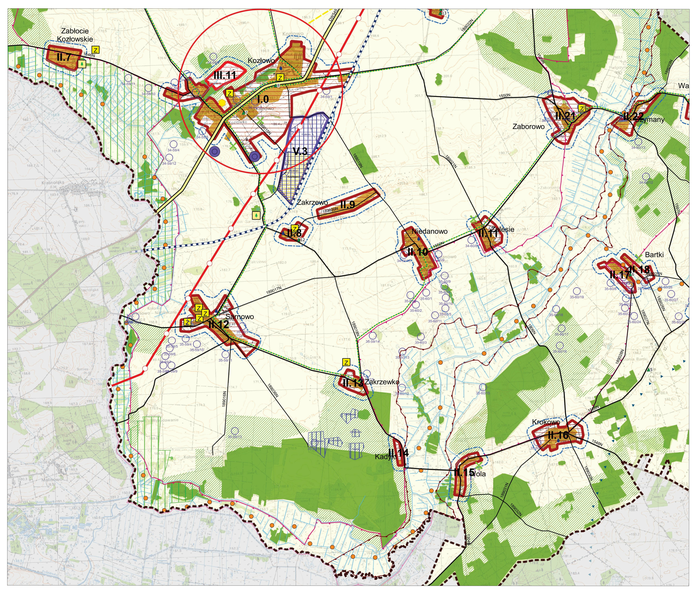
GRANICA PLANU