

Decyzja Nr 2/2023
o ustalenie lokalizacji inwestycji celu publicznego

Na podstawie art. 4 ust. 2 pkt 1, art. 51 ust. 1 pkt. 2, art. 52 ust. 1, art. 54 ustawy z dnia 27 marca 2003 r. o planowaniu i zagospodarowaniu przestrzennym (t.j. Dz. U. z 2022r., poz. 503 ze zm.) oraz art. 104 ustawy z dnia 14 czerwca 1960 roku - Kodeks postępowania administracyjnego (t.j. Dz. U. z 2022r. poz. 2000 ze zm.), po rozpatrzeniu wniosku uzupełnionego w dniu 12.01.2023r.:

Państwowe Gospodarstwo Wodne Wody Polskie
ul. Żelazna 59A
00-848 Warszawa

reprezentowane przez:
Pana Janusza Prusińskiego
Dyrektora Zarządu Zlewni w Ciechanowie
ul. Powstańców Warszawskich 11
06-400 Ciechanów

ustalam lokalizację inwestycji celu publicznego

dla inwestycji polegającej na pn „przebudowa jazu na rzece Szkotówce w km 25+157, gmina Kozłowo, powiat nidzicki” na terenie części działek o numerach ewidencyjnych gruntu 153, 143/1, 152 w obrębie geodezyjnym Szkotowo, gmina Kozłowo.

1. Rodzaj zabudowy.

Obiekt infrastruktury technicznej.

2. Warunki i szczegółowe zasady zagospodarowania terenu oraz jego zabudowy wynikające z przepisów odrębnych:

- 1) Inwestycję należy projektować, realizować i użytkować zgodnie z obowiązującymi przepisami techniczno- budowlanymi, w tym ustawy z dnia 7 lipca 1994r. – Prawo budowlane (t.j. Dz. U. z 2021r. poz. 2351 ze zm.) oraz z przepisami wykonawczymi do w/w ustawy, a także z warunkami wynikającymi z Polskich Norm.
- 2) Projekt budowlany winien zawierać pozytywne opinie jednostek opiniujących i uzgadniających, wymaganych przepisami szczególnymi dla tego rodzaju przedsięwzięcia.

3. Funkcja zabudowy i zagospodarowania terenu.

Dopuszcza się przebudowę jazu na rzece Szkotówce.

4. Parametry, cechy i wskaźniki kształtowania zabudowy oraz zagospodarowania terenu:

- a) szerokość światła jazu: 1,8 m,
- b) długość budowli wraz z ubezpieczeniami brzegów (skarp) przy jazie: ok. 26,0 m,
- c) szerokość budowli: ok. 9,2 m,
- d) rzędna progu jazu: 185,12 m n.p.m. (NH2007); 185,06 m n.p.m. (Kr60),
- e) zamknięcie: zasuwowe z napędem ręcznym,
- f) wysokość piętrzenia przy MaxPP: 1,61 m,
- g) długość ubezpieczeń brzegów (skarp) poniżej jazu: ok. 91,0 m.

Ze względu na charakter inwestycji nie ustala się wymagań dotyczących linii zabudowy, formy architektonicznej, wielkości zabudowy w stosunku do powierzchni terenu i powierzchni biologicznie czynnej.

5. Warunki dotyczące ochrony środowiska, przyrody i krajobrazu:

- a) Projektowana inwestycja należy do przedsięwzięć mogących znacząco oddziaływać na środowisko w rozumieniu przepisów ustawy z dnia 3 października 2008 r. o udostępnianiu informacji o środowisku i jego ochronie, udziale społeczeństwa w ochronie środowiska oraz o ocenach oddziaływania na środowisko (t.j. Dz. U. z 2022 r. poz. 1029 ze zm.). Inwestycję należy realizować zgodnie z decyzją Wójta Gminy Kozłowo o środowiskowych uwarunkowaniach RGT.6220.3.11.2022 z dnia 28.10.2022r.;
- b) teren planowanej inwestycji leży na Obszarze Chronionego Krajobrazu Jeziora Mielno, do którego mają zastosowanie przepisy ustawy z dnia 16 kwietnia 2004 r. o ochronie przyrody (t.j. Dz.U. z 2018 r. poz. 1614 ze zm.) oraz rozporządzenia Nr 106 Wojewody Warmińsko – Mazurskiego z dnia 03 listopada 2008 r. w sprawie Obszaru Chronionego Krajobrazu Jeziora Mielno (Dz.Urz.Woj.Warm.-Maz. Nr 176, poz. 2574) z dnia 17 listopada 2008r.;
- c) zastosowanie mają przepisy ustawy z dnia 27 kwietnia 2001 r. Prawo ochrony środowiska (t. j. Dz. U. z 2021 r. poz. 1973 ze zm.), ustawy z dnia 20 lipca 2017r. Prawo wodne (t. j. Dz. U z 2021 r., poz. 2233 ze zm.) oraz ustawy z dnia 14 grudnia 2012r. o odpadach (t. j. Dz. U. z 2022 poz. 699 ze zm.).
- d) Teren objęty wnioskiem znajduje się na terenie Głównego Zbiornika Wód Podziemnych Nr 214 – Zbiornik Działdowo oraz Zbiornika Subniecka warszawska Nr 215.

6. Ustalenia dotyczące ochrony dziedzictwa kulturowego i zabytków oraz dóbr kultury współczesnej:

- a) na terenie planowanej inwestycji nie występują prawne formy ochrony dziedzictwa kulturowego oraz dóbr kultury współczesnej;
- b) zgodnie z art. 33 ustawy z dnia 23 lipca 2003r. o ochronie zabytków i opiece nad zabytkami (t.j. Dz. U. z 2022 r., poz. 840 ze zm.), kto w trakcie prowadzenia robót budowlanych lub ziemnych odkrył przedmiot, co do którego istnieje przypuszczenie, iż jest on zabytkiem, jest obowiązany: wstrzymać wszelkie roboty mogące uszkodzić lub zniszczyć odkryte przedmioty, zabezpieczyć, przy użyciu dostępnych środków, ten przedmiot miejsce jego odkrycia, niezwłocznie zawiadomić o tym Wojewódzkiego Konserwatora Zabytków w Olsztynie.

7. Ustalenia dotyczące obsługi w zakresie komunikacji i infrastruktury technicznej:

- a) obiekty budowlane przy drogach publicznych należy sytuować zgodnie z ustawą o drogach publicznych z dnia 21 marca 1985 r. (t.j. Dz. U. z 2021 r. poz. 1373 ze zm.)
- b) obsługa komunikacyjna działki – nie dotyczy,
- c) zaopatrzenie w energię elektryczną – nie dotyczy,
- d) zaopatrzenie w wodę – nie dotyczy,
- e) odprowadzenie ścieków – nie dotyczy,
- f) odprowadzenie wód opadowych – nie dotyczy,
- g) zaopatrzenie w energię cieplną – nie dotyczy,
- h) usuwanie odpadów stałych – nie dotyczy.

8. Ustalenia wymagań dotyczących ochrony interesów osób trzecich.

- a) zagospodarowanie terenu należy zaprojektować w taki sposób aby nie zakłócać korzystania z nieruchomości sąsiednich, urządzeń i obiektów infrastruktury technicznej oraz nie utrudniać dostępu do dróg publicznych,
- b) należy zachować ochronę przed uciążliwościami powodowanymi przez hałas, wibracje, zakłócenia elektryczne, promieniowanie,
- c) należy zachować ochronę przed zanieczyszczeniami powietrza, wody i gleby,
- d) nakazuje się utrzymywanie naturalnego spływu wód opadowych.

9. **Ustalenia dotyczące granic i sposobów zagospodarowania terenów lub obiektów podlegających ochronie, ustalonych na podstawie odrębnych przepisów, w tym terenów górniczych, zagrożonych powodzią i osuwisk – nie ustala się.**
10. **Linie rozgraniczające teren inwestycji objęty niniejszą decyzją zostały oznaczone przerywaną linią na mapie w skali 1:500 oraz oznaczone literami A-I stanowiące załączniki 1 do niniejszej decyzji.**
11. **Uzyskane uzgodnienia i opinie.**
Zgodnie z art. 53 ust. 4 ustawy z dnia 27 marca 2003 r. o planowaniu i zagospodarowaniu przestrzennym projekt decyzji uzyskał wymagane opinie i uzgodnienia z:
- Starostwem Powiatowym w Nidzicy, organ uzgadniający nie zajął stanowiska w terminie dwóch tygodni od dnia doręczenia wystąpienia o uzgodnienie (pismo RGT.6733.2.2022 z dnia 14.02.2023r. (data wpływu 17.02.2023r.)), w związku z powyższym zgodnie z art. 53 ust. 5 ustawy z dnia 27 marca 2003 r. o planowaniu i zagospodarowaniu przestrzennym (t.j. Dz. U. z 2022 r. poz. 503 ze zm.) – uzgodnienie uważa się za dokonane,
 - Państwowym Gospodarstwem Wodnym – Wody Polskie, Zarząd Zlewni w Ciechanowie organ uzgadniający nie zajął stanowiska w terminie dwóch tygodni od dnia doręczenia wystąpienia o uzgodnienie (pismo RGT.6733.2.2022 z dnia 14.02.2023r. (data wpływu 20.02.2023r.)), w związku z powyższym zgodnie z art. 53 ust. 5 ustawy z dnia 27 marca 2003 r. o planowaniu i zagospodarowaniu przestrzennym (t.j. Dz. U. z 2022 r. poz. 503 ze zm.) – uzgodnienie uważa się za dokonane,
 - Marszałkiem Województwa Warmińsko-Mazurskiego – Biuro Geologa Wojewódzkiego organ uzgadniający nie zajął stanowiska w terminie dwóch tygodni od dnia doręczenia wystąpienia o uzgodnienie (pismo RGT.6733.2.2022 z dnia 14.02.2023r. (data wpływu 17.02.2023r.)), w związku z powyższym zgodnie z art. 53 ust. 5 ustawy z dnia 27 marca 2003 r. o planowaniu i zagospodarowaniu przestrzennym,
 - Regionalnym Dyrektorem Ochrony Środowiska w Olsztynie organ uzgadniający nie zajął stanowiska w terminie trzech tygodni od dnia doręczenia wystąpienia o uzgodnienie (pismo RGT.6733.2.2022 z dnia 14.02.2023r. (data wpływu 17.02.2023r.)) w związku z powyższym zgodnie z art. 53 ust. 5c ustawy z dnia 27 marca 2003 r. o planowaniu i zagospodarowaniu przestrzennym (t.j. Dz. U. z 2022r. poz. 503 ze zm.) – uznaje się za uzgodnienie decyzji.

Decyzja niniejsza nie rodzi praw do terenu oraz nie narusza prawa własności i uprawnień osób trzecich.

UZASADNIENIE

W dniu 12.01.2023 roku po uzupełnieniu, zostało wszczęte postępowanie administracyjne w sprawie wydania decyzji o ustaleniu lokalizacji inwestycji celu publicznego dla przedsięwzięcia polegającego na przebudowie jazu na rzece Szkotówce w km 25+157, gmina Kozłowo, powiat nidzicki na terenie części działek o numerach ewidencyjnych gruntu 153, 143/1, 152 w obrębie geodezyjnym Szkotowo, gmina Kozłowo. Do wniosku dołączono, kopię mapy zasadniczej w skali 1:1500 z zaznaczonym obszarem objętym wnioskiem oraz obszarem na którym inwestycja będzie oddziaływać.

Wójt Gminy Kozłowo po przeanalizowaniu przedmiotowego wniosku wszczął przedmiotowe postępowanie administracyjne zawiadomieniem RGT.6733.2.2022 z dnia 23.01.2023r. wraz z obwieszczeniem Wójta Gminy Kozłowo, zgodnie z art. 53 ust. 1 ustawy z dnia 27 marca 2003r. o planowaniu i zagospodarowaniu przestrzennym. .

W trakcie postępowania administracyjnego przeprowadzono analizę o której jest mowa w art. 53 ust. 3 ustawy z dnia 27 marca 2003 r. o planowaniu i zagospodarowaniu przestrzennym.

Przeprowadzona analiza charakteru inwestycji oraz stanu faktycznego i prawnego terenu, na którym przewiduje się jej realizację wykazała, że wnioskowana inwestycja stanowi realizację celu publicznego w rozumieniu art. 6 ustawy z 21 sierpnia 1997 o gospodarce nieruchomościami (jednolity tekst Dz. U z 2018 r. poz. 121).

Planowana inwestycja celu publicznego jest inwestycją o znaczeniu gminnym.

Zamierzenie inwestycyjne jest zgodne z przepisami odrębnymi i zgodnie z art. 56 ustawy z dnia 27 marca 2003 r. o planowaniu i zagospodarowaniu przestrzennym decyzję należało wydać.

Projekt decyzji zgodnie z art. 60 ust. 4 ustawy z dnia 27 marca 2003 r. o planowaniu i zagospodarowaniu przestrzennym przygotowała osoba wpisana na listę samorządu zawodowego architektów posiadająca uprawnienia budowlane do projektowania bez ograniczeń w specjalności architektonicznej.

POUCZENIE

1. Niniejsza decyzja nie rodzi praw do terenu oraz nie narusza prawa własności i uprawnień osób trzecich.
2. Wnioskodawcy, który nie uzyskał prawa do terenu nie przysługuje roszczenie o zwrot nakładów poniesionych w związku z otrzymaniem niniejszej decyzji.
3. W odniesieniu do tego samego terenu decyzję o warunkach zabudowy dla przedmiotowego terenu można wydać więcej niż jednemu wnioskodawcy, doręczając odpis decyzji do wiadomości pozostałym wnioskodawcom oraz właścicielowi lub wieczystemu użytkownikowi terenu.
4. Niniejsza decyzja wygasa, jeżeli:
 - a) inny wnioskodawca uzyskał pozwolenie na budowę,
 - b) zostanie uchwalony miejscowy plan zagospodarowania przestrzennego lub jego zmiana, zawierająca ustalenia inne niż ustalenia decyzji, z wyjątkiem przypadku, gdy zostanie wydana ostateczna decyzja o pozwoleniu na budowę.

Od niniejszej decyzji służy stronom odwołanie do Samorządowego Kolegium Odwoławczego w Olsztynie, za pośrednictwem Wójta Gminy Kozłowo w terminie 14 dni od daty jej doręczenia.

Zgodnie z art. 107 § 1 pkt. 7 kpa informuję o prawie do zrzeczenia się odwołania od niniejszej decyzji. Z dniem doręczenia organowi administracji publicznej oświadczenia o zrzeczeniu się prawa do wniesienia odwołania przez ostatnią ze stron postępowania, decyzja staje się ostateczna i prawomocna na mocy art. 127a § 2 kpa.

Stosownie do przepisu art. 130 § 4 kpa decyzja podlega wykonaniu przed upływem terminu do wniesienia odwołania, jeżeli jest zgodna z żądaniem wszystkich stron lub jeżeli wszystkie strony zrzekły się prawa do wniesienia odwołania.

W przypadku niewydania niniejszej decyzji w terminie, o którym mowa w art. 64 ust. 1 pkt 1 ustawy o planowaniu i zagospodarowaniu przestrzennym wnioskodawca ma prawo za pośrednictwem tutejszego organu wnieść do Wojewody Warmińsko-Mazurskiego żądanie wymierzenia kary pieniężnej.

Wójt Gminy Kozłowo

/-/ Marek Wolszczak

/podpisano kwalifikowanym podpisem/

Integralną część decyzji stanowią załączniki:

1. Załącznik nr 1 – mapa zasadnicza w skali 1:500 stanowiąca załącznik graficzny decyzji o ustaleniu lokalizacji inwestycji celu publicznego

Projekt decyzji sporządziła:

mgr inż. arch. Katarzyna Mazur
wpisana na listę członków Warmińsko- Mazurskiej
Okręgowej Izby Architektów RP pod numerem WM-0261

Otrzymują:

1. Państwowe Gospodarstwo Wodne Wody Polskie ul. Żelazna 59A, 00-848 Warszawa
Pełnomocnik: Janusz Prusiński – Dyrektor Zarządu Zlewni w Ciechanowie
ul. Powstańców Warszawskich 11, 06-400 Ciechanów (doręczenie poprzez e-puap);
2. Właściciele działki, na której lokalizowane będzie przedsięwzięcie – poprzez doręczenie na piśmie (art. 53 ust. 1 ustawy o planowaniu i zagospodarowaniu przestrzennym) – według rozdzielnika;
3. Pozostałe strony postępowania – w drodze obwieszczenia (art. 53 ust. 1 ustawy o planowaniu i zagospodarowaniu przestrzennym);
4. a/a

WYNIKI ANALIZY

Przeprowadzona analiza charakteru inwestycji oraz stanu faktycznego i prawnego terenu, na którym przewiduje się jej realizację wykazała, że wnioskowana inwestycja stanowi realizację celu publicznego w rozumieniu art. 6 ustawy z 21 sierpnia 1997 o gospodarce nieruchomościami (t. j. Dz. U. z 2021 r. poz. 1899 ze zm.).

Analiza w zakresie warunków, o których mowa w art. 53 ust. 3 pkt. 1 ustawy z dnia 27 marca 2003r. o planowaniu i zagospodarowaniu przestrzennym.

1. Ustawa z dnia 27 kwietnia 2001 r. Prawo ochrony środowiska (t. j. Dz. U. z 2022r. poz. 2556 ze zm.):

- teren objęty wnioskiem nie jest położony na obszarze ograniczonego użytkowania,
- teren objęty wnioskiem jest położony na obszarze stref ochronnych ujęć wodnych oraz na obszarze ochronnych zbiorników wód podziemnych.

2. Ustawa z dnia 3 października 2008 r. o udostępnianiu informacji o środowisku i jego ochronie, udziale społeczeństwa w ochronie środowiska oraz o ocenach oddziaływania na środowisko (tekst jednolity Dz.U. z 2022 poz. 1029 ze zm.):

Projektowana inwestycja należy do przedsięwzięć mogących znacząco oddziaływać na środowisko w rozumieniu przepisów ustawy z dnia 3 października 2008 r. o udostępnianiu informacji o środowisku i jego ochronie, udziale społeczeństwa w ochronie środowiska oraz o ocenach oddziaływania na środowisko (t.j. Dz. U. z 2022 r. poz. 1029 ze zm.). Inwestycję należy realizować zgodnie z decyzją Wójta Gminy Kozłowo o środowiskowych uwarunkowaniach RGT.6220.3.11.2022 z dnia 28.10.2022r.;

3. Ustawa z dnia 16 kwietnia 2004 r. o ochronie przyrody (tekst jednolity Dz.U. z 2018 r. poz. 1614 ze zm.):

Teren planowanej inwestycji leży na Obszarze Chronionego Krajobrazu Jeziora Mielno, do którego mają zastosowanie przepisy ustawy z dnia 16 kwietnia 2004 r. o ochronie przyrody (t.j. Dz.U. z 2018 r. poz. 1614 ze zm.) oraz rozporządzenia Nr 106 Wojewody Warmińsko – Mazurskiego z dnia 03 listopada 2008 r. w sprawie Obszaru Chronionego Krajobrazu Jeziora Mielno (Dz.Urz.Woj.Warm.- Maz. Nr 176, poz. 2574) z dnia 17 listopada 2008r.;

4. Ustawa z dnia 20 lipca 2017r. Prawo wodne (t. j. Dz. U z 2022 r., poz. 2625 ze zm.):

Teren planowanej inwestycji nie jest położony na obszarze zagrożenia powodziowego.

5. Ustawa z dnia 23 lipca 2003 r. o ochronie zabytków i opiece nad zabytkami (t.j. Dz. U. z 2022r., poz. 840 ze zm.):

Teren objęty wnioskiem nie podlega ochronie zabytków.

6. Ustawa z dnia 10 kwietnia 2003 r. o szczególnym zasadach przygotowania i realizacji inwestycji w zakresie dróg publicznych (tekst jednolity Dz.U. z 2023 r., poz. 162 ze zm.):

Nie dotyczy przedmiotowej inwestycji.

7. Ustawa z dnia 21 marca 1985 r. o drogach publicznych (t.j. Dz. U. z 2022r. poz. 1693 ze zm.):

Inwestycję należy realizować zgodnie z warunkami określonymi w w/w przepisach.

8. Ustawa z dnia 28 marca 2003 r. o transporcie kolejowym (tekst jednolity Dz. U. z 2021 r. poz. 1984 ze zm.):

Nie dotyczy przedmiotowej inwestycji.

9. Ustawa z dnia 9 czerwca 2011 r. Prawo geologiczne i górnicze (t.j. Dz.U. z 2021 r. poz. 1990 ze zm.)

Teren objęty inwestycją położony jest poza terenem górniczym i terenem zagrożonym osuwaniem się mas ziemnych.

Analiza stanu faktycznego i prawnego terenu, na którym przewiduje się realizację inwestycji, o której mowa w art. 53 ust. 3 pkt 2 ustawy z dnia 27 marca 2003 r. o planowaniu i zagospodarowaniu przestrzennym.

1. Stan formalno – prawny terenu objętego wnioskiem:

- Dla terenu objętego wnioskiem nie uchwalono miejscowego planu zagospodarowania przestrzennego.
- Inwestycja stanowi przebudowa jazu na rzece Szkotówce na działkach nr ew. 153, 143/1, 152 położonych w m. Szkotowo w obrębie geodezyjnym Szkotowo, gmina Kozłowo.
- Inwestor we wniosku wskazał obszar oddziaływania oraz teren wskazany do przekształceń mieszczący się w granicach działek zamierzenia inwestycyjnego.

2. Spełnienie wymogu zawartego w art. 61 ust. 1 pkt 4 w zw. z art. 50 ust. 1 ustawy z dnia 27 marca 2003 r. o planowaniu i zagospodarowaniu przestrzennym:

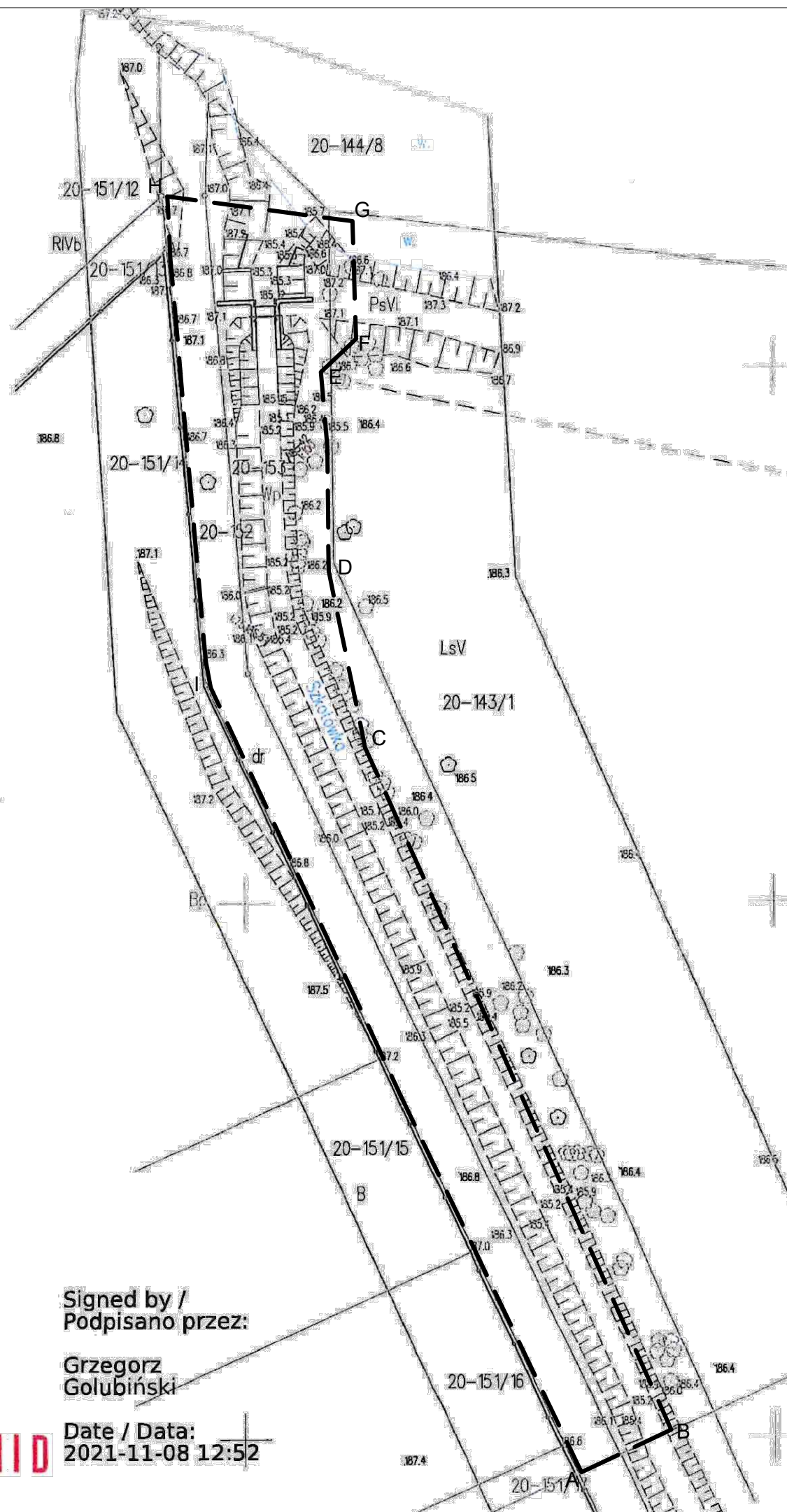
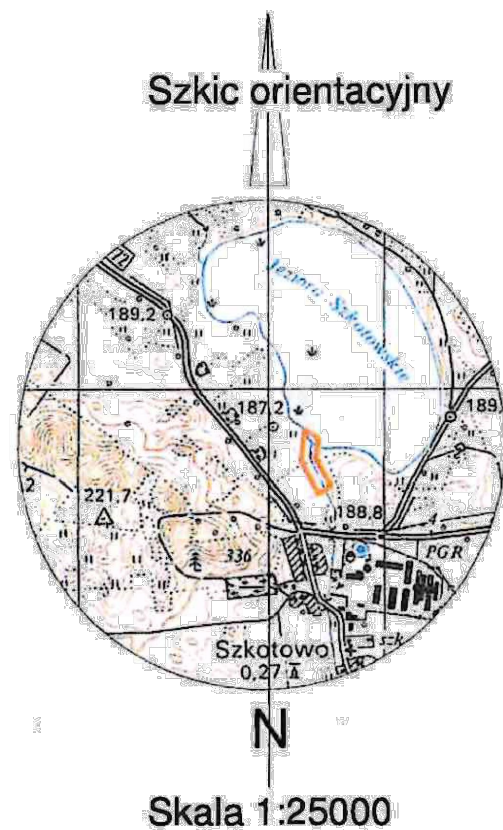
Teren inwestycji nie wymaga uzyskania zgody na zmianę przeznaczenia gruntów rolnych i leśnych na cele nierolnicze i nieleśne w trybie przepisów ustawy z dnia 3 lutego 1995 r. o ochronie gruntów rolnych i leśnych (tekst jednolity Dz. U. z 2022 r. poz. 2409 ze zm.).

Wnioski

Przeprowadzona analiza wykazała, iż wydanie decyzji o ustaleniu lokalizacji inwestycji celu publicznego na przedsięwzięcie objęte wnioskiem jest możliwe.


Analizę sporządziła:

mgr inż. arch. Katarzyna Mazur
wpisana na listę członków Warmińsko- Mazurskiej
Okręgowej Izby Architektów RP pod numerem WM-0261



MAPA DO CELÓW PROJEKTOWYCH
Ark. mapy 7.199.15.01.1.3

Oznaczenie kancelaryjne zgłoszenia pracy geodezyjnej		G.6642.1.790.2021
Nazwa miejscowości		Szkotowo
Jednostka ewidencyjna	identyfikator	281103_2
	nazwa	Gmina Kozłowo
Obręb ewidencyjny	identyfikator	0020
	nazwa	Szkotowo
Skala mapy		1:500
Nazwa układu współrzędnych	prostokątnych	2000
	układu wysokości	PL-EVRF 2007-NH
Oznaczenie granic obszaru, który był przedmiotem aktualizacji		Kolor zielony
Informacje o służebnościach gruntowych mających wpływ na zagospodarowanie gruntów, zlokalizowanych w granicach projektowanej inwestycji		nie badano działu III KW dla działki 153
Data opracowania mapy		12.10.2021 r.
Nie wyklucza się istnienia w terenie innych, nie wykazanych na niniejszej mapie urządzeń podziemnych, które nie były zgłoszone do inwentaryzacji lub, o których brak jest informacji w instytucjach branżowych.		
<p>Zgodnie z art. 12b p.5a „Ustawy z dnia 17 maja 1989 r. Prawo geodezyjne i kartograficzne ... (Dz.U. 2020 poz. 276)” oświadczam że niniejsza mapa została opracowana w wyniku pracy geodezyjnej, zgłoszonej w PODGiK w Nidzicy o ID G.6642.1.790.2021, której wyniki zostały pozytywnie zweryfikowane Protokołem nr G.6642.1.790.2021_I z dnia 05.11.2021r. Jestem świadomy odpowiedzialności karnej za złożenie fałszywych oświadczeń</p>		
<p>GEO-NI Usługi geodezyjne Grzegorz Golubiński 13-100 Nidzica ul. Rataja 9/26 NIP: 7451366250 tel. 691383741</p>		<p>GEODETA Grzegorz Golubiński Nr upr. zaw. 20418</p>



Signed by /
Podpisano przez:

Grzegorz
Golubiński

Date / Data:
2021-11-08 12:52

SKALA 1:25000

OZNACZENIA:
A-I linie rozgraniczające teren inwestycji

OPRACOWAŁA:
mgr inż. arch. Katarzyna Mazur
wpisana na listę członków Warmińsko-Mazurskiej
Okręgowej Izby Architektów RP pod numerem WM-0261
Upr. architektoniczne nr. 4/WMOKK/2016