

Decyzja Nr 13/2023
o ustalenie warunków zabudowy

Na podstawie art. 4 ust. 2 pkt 2, art. 59 ust. 1, art. 60 ust. 1 i 4, art. 61 ust. 1 i art. 64 ust. 1 ustawy z dnia 27 marca 2003 r. o planowaniu i zagospodarowaniu przestrzennym (t.j. Dz. U. z 2022r., poz. 503 ze zm) oraz art. 104 ustawy z dnia 14 czerwca 1960 roku - Kodeks postępowania administracyjnego (t.j. Dz. U. z 2023r. poz. 775 ze zm.), po rozpatrzeniu wniosku sprecyzowanego i uzupełnionego w dniu 03.02.2023r. :

Pana Leszka Długokęckiego
Zakład Inżynierii Środowiska AGREN,
ul. Komorowo 19a,
62-530 Kazimierz Biskupi

ustalam warunki zabudowy

**dla inwestycji polegającej na budowie elektrowni fotowoltaicznej „Bartki 8”
o maksymalnej mocy przyłączeniowej 8MW wraz z infrastrukturą techniczną na terenie
działki o numerze ewidencyjnym gruntu 173 w miejscowości i obrębie geodezyjnym
Bartki, gmina Kozłowo.**

1. Rodzaj zabudowy.

Zabudowa produkcyjna.

2. Warunki i szczegółowe zasady zagospodarowania terenu oraz jego zabudowy wynikające z przepisów odrębnych:

- 1) Inwestycję należy projektować, realizować i użytkować zgodnie z obowiązującymi przepisami techniczno- budowlanymi, w tym ustawy z dnia 7 lipca 1994r. – Prawo budowlane (t.j. Dz. U. z 2023r. poz. 682 ze zm.) oraz z przepisami wykonawczymi do w/w ustawy, a także z warunkami wynikającymi z Polskich Norm.
- 2) Projekt budowlany winien zawierać pozytywne opinie jednostek opiniujących i uzgadniających, wymaganych przepisami szczególnymi dla tego rodzaju przedsięwzięcia.

3. Funkcja zabudowy i zagospodarowania terenu.

Dopuszcza się budowę elektrowni fotowoltaicznej o maksymalnej mocy przyłączeniowej do 8 MW wraz z infrastrukturą towarzyszącą.

4. Parametry, cechy i wskaźniki kształtowania zabudowy oraz zagospodarowania terenu:

- a) linia zabudowy – zgodnie z załącznikiem graficznym,
- b) wielkość powierzchni zabudowy w stosunku do powierzchni działki - do 70%,
- c) minimalna powierzchnia biologicznie czynna terenu inwestycji – 30%,
- d) wysokość paneli fotowoltaicznych mierzona od średniego poziomu terenu – do 6,0m,
- e) łączna moc ogniw fotowoltaicznych do 8MW,
- f) ilość kontenerów technicznych – do 4 szt.,
- g) wielkość powierzchni zabudowy pojedynczego konteneru technicznego - do 40 m²,
- h) ilość magazynów energii – do 4 szt.,
- i) wielkość powierzchni zabudowy pojedynczego magazynu energii - do 120 m²,
- j) długość elewacji frontowej budynków- do 20 m,
- k) maksymalna wysokość budynków do głównej kalenicy – do 4m (mierzona od średniego poziomu terenu przed głównym wejściem),

- l) maksymalna wysokość górnej krawędzi elewacji frontowej, jej gzymsu lub atyki budynków - do 4m (mierzona od średniego poziomu terenu przed głównym wejściem do budynku do okapu, gzymsu lub atyki budynku projektowanego),
- m) geometria dachu budynków – jednospadowy lub dwuspadowy o kącie nachylenia połaci dachowych od 0° do 45°, sytuowanie kierunku głównej kalenicy dachu w stosunku do frontu działki- dowolnie.

5. Warunki dotyczące ochrony środowiska, przyrody i krajobrazu:

- a) Projektowana inwestycja należy do przedsięwzięć mogących znacząco oddziaływać na środowisko w rozumieniu przepisów ustawy z dnia 3 października 2008 r. o udostępnianiu informacji o środowisku i jego ochronie, udziale społeczeństwa w ochronie środowiska oraz o ocenach oddziaływania na środowisko (t.j. Dz. U. z 2022 r. poz. 1029 ze zm.). Inwestycję należy realizować zgodnie z decyzją Wójta Gminy Kozłowo o środowiskowych uwarunkowaniach RGT.6220.18.18.2020 z dnia 18.02.2022r.;
- a) teren planowanej inwestycji leży na Obszarze Chronionego Krajobrazu Dolin Rzek Nidy i Szkotówki, do którego mają zastosowanie przepisy ustawy z dnia 16 kwietnia 2004 r. o ochronie przyrody (t.j. Dz.U. z 2018 r. poz. 1614 ze zm.) oraz rozporządzenia Nr 141 Wojewody Warmińsko – Mazurskiego z dnia 12 listopada 2008 r. w sprawie Obszaru Chronionego Krajobrazu Dolin Rzek Nidy i Szkotówki (Dz.Urz.Woj.Warm.-Maz. Nr 178, poz. 2623;
- b) zastosowanie mają przepisy ustawy z dnia 27 kwietnia 2001 r. Prawo ochrony środowiska (t. j. Dz. U. z 2021 r. poz. 1973 ze zm.), ustawy z dnia 20 lipca 2017r. Prawo wodne (t. j. Dz. U z 2021 r., poz. 2233 ze zm.) oraz ustawy z dnia 14 grudnia 2012r. o odpadach (t. j. Dz. U. z 2022 poz. 699 ze zm.).
- c) Teren objęty wnioskiem znajduje się na terenie Głównego Zbiornika Wód Podziemnych Nr 214 – Zbiornik Działdowo oraz Zbiornika Subniecka warszawska Nr 215.

6. Ustalenia dotyczące ochrony dziedzictwa kulturowego i zabytków oraz dóbr kultury współczesnej:

- a) na terenie planowanej inwestycji nie występują prawne formy ochrony dziedzictwa kulturowego oraz dóbr kultury współczesnej;
- b) zgodnie z art. 33 ustawy z dnia 23 lipca 2003r. o ochronie zabytków i opiece nad zabytkami (t.j. Dz. U. z 2022 r., poz. 840 ze zm.), kto w trakcie prowadzenia robót budowlanych lub ziemnych odkrył przedmiot, co do którego istnieje przypuszczenie, iż jest on zabytkiem, jest obowiązany: wstrzymać wszelkie roboty mogące uszkodzić lub zniszczyć odkryte przedmioty, zabezpieczyć, przy użyciu dostępnych środków, ten przedmiot miejsce jego odkrycia, niezwłocznie zawiadomić o tym Wojewódzkiego Konserwatora Zabytków w Olsztynie.

7. Ustalenia dotyczące obsługi w zakresie komunikacji i infrastruktury technicznej:

- a) obiekty budowlane przy drogach publicznych należy sytuować zgodnie z ustawą o drogach publicznych z dnia 21 marca 1985 r. (t.j. Dz. U. z 2021 r. poz. 1373 ze zm.) obsługa komunikacyjna działki – z drogi gminnej dz. nr 175 obręb Bartki;
- b) zaopatrzenie w energię elektryczną – z projektowanego przyłącza z sieci energetycznej, w uzgodnieniu i na warunkach zarządcy sieci,
- c) zaopatrzenie w wodę – nie dotyczy,
- d) odprowadzenie ścieków – nie dotyczy,
- e) odprowadzenie wód opadowych – na teren własnej działki,
- f) zaopatrzenie w energię cieplną – nie dotyczy,
- g) usuwanie odpadów stałych – nie dotyczy.

8. Ustalenia wymagań dotyczących ochrony interesów osób trzecich.

- a) zagospodarowanie terenu należy zaprojektować w taki sposób aby nie zakłócać korzystania z nieruchomości sąsiednich, urządzeń i obiektów infrastruktury technicznej oraz nie utrudniać dostępu do drogi publicznej,
- b) projektowana zabudowa nie może ograniczać lub uniemożliwiać naturalnego oświetlenia pomieszczeń przeznaczonych na pobyt ludzi, stosownie do przepisów §13 rozporządzenia Ministra Infrastruktury z dnia 12 kwietnia 2002r. w sprawie warunków technicznych, jakim powinny odpowiadać budynki i ich usytuowanie (t.j. Dz. U. z 2019r. poz. 1065 ze zm.)
- c) należy zachować ochronę przed uciążliwościami powodowanymi przez hałas, wibracje, zakłócenia elektryczne, promieniowanie,
- d) należy zachować ochronę przed zanieczyszczeniami powietrza, wody i gleby,
- e) nakazuje się utrzymywanie naturalnego spływu wód opadowych.

9. Ustalenia dotyczące granic i sposobów zagospodarowania terenów lub obiektów podlegających ochronie, ustalonych na podstawie odrębnych przepisów, w tym terenów górniczych, zagrożonych powodzią i osuwisk – nie ustala się.

10. Linie rozgraniczające teren inwestycji objęty niniejszą decyzją opisane literami ABCDEF, linię zabudowy oraz inne ustalenia graficzne, określa mapa sytuacyjno-wysokościowa w skali 1:1000 stanowiąca załącznik do niniejszej decyzji.

11. Wyniki analizy funkcji oraz charakterystyczne cechy zabudowy i zagospodarowania terenu.

Wyniki analizy funkcji oraz charakterystyczne cechy zabudowy i zagospodarowania terenu przedstawiono w załączniku nr 2 i nr 3a oraz 3b do niniejszej decyzji.

12. Uzyskane uzgodnienia i opinie.

Zgodnie z art. 60 ustawy z dnia 27 marca 2003 r. o planowaniu i zagospodarowaniu przestrzennym projekt decyzji uzyskał wymagane opinie i uzgodnienia z:

- Starostwem Powiatowym w Nidzicy, organ uzgadniający nie zajął stanowiska w terminie dwóch tygodni od dnia doręczenia wystąpienia o uzgodnienie (pismo RGT.6730.4.2023 z dnia 14.03.2023r. (data wpływu 20.03.2023r.)), w związku z powyższym zgodnie z art. 53 ust. 5 ustawy z dnia 27 marca 2003 r. o planowaniu i zagospodarowaniu przestrzennym (t.j. Dz. U. z 2022 r. poz. 503 ze zm.) – uzgodnienie uważa się za dokonane,
- Państwowym Gospodarstwem Wodnym – Wody Polskie, Zarząd Zlewni w Ciechanowie organ uzgadniający nie zajął stanowiska w terminie dwóch tygodni od dnia doręczenia wystąpienia o uzgodnienie (pismo RGT.6730.4.2023 z dnia 14.03.2023r. (data wpływu 22.03.2023r.)), w związku z powyższym zgodnie z art. 53 ust. 5 ustawy z dnia 27 marca 2003 r. o planowaniu i zagospodarowaniu przestrzennym (t.j. Dz. U. z 2022 r. poz. 503 ze zm.) – uzgodnienie uważa się za dokonane,
- Marszałkiem Województwa Warmińsko-Mazurskiego – Biuro Geologa Wojewódzkiego organ uzgadniający nie zajął stanowiska w terminie dwóch tygodni od dnia doręczenia wystąpienia o uzgodnienie (pismo RGT.6730.4.2023 z dnia 14.03.2023r. (data wpływu 20.03.2023r.)), w związku z powyższym zgodnie z art. 53 ust. 5 ustawy z dnia 27 marca 2003 r. o planowaniu i zagospodarowaniu przestrzennym,
- Regionalny Dyrektor Ochrony Środowiska w Olsztynie uzgodnił warunki realizacji planowanego przedsięwzięcia postanowieniem znak: WOŚ.4221.58.2021.MG.4 z dnia 15.10.2021r. na etapie przeprowadzonej oceny oddziaływania na środowisko, w związku z powyższym nie ma zastosowanie art. 53 ust. 4 pkt 8 ustawy z dnia 27 marca 2003 r. o planowaniu i zagospodarowaniu przestrzennym (t.j. Dz. U. z 2022r. poz. 503 ze zm.) – podstawa art. 53 ust. 5b ustawy z dnia 27 marca 2003 r. o planowaniu i zagospodarowaniu przestrzennym.

Decyzja niniejsza nie rodzi praw do terenu oraz nie narusza prawa własności i uprawnień osób trzecich.

UZASADNIENIE

W dniu 03.02.2023r. po sprecyzowaniu i uzupełnieniu Pan Leszek Długokęcki prowadzącego działalność gospodarczą pod nazwą Zakład Inżynierii Środowiska AGREN Leszek Długokęcki złożył wniosek o wydanie decyzji o ustalenie warunków zabudowy dla inwestycji polegającej na budowie elektrowni fotowoltaicznej „Bartki 8” o maksymalnej mocy przyłączeniowej 8MW wraz z infrastrukturą techniczną na terenie działki o numerze ewidencyjnym gruntu 173 w miejscowości i obrębie geodezyjnym Bartki, gmina Kozłowo.

W dniu 07.02.2023r. zawiadomieniem RGT.6730.4.2023 Wójt Gminy Kozłowo wszczął niniejsze postępowanie. Jednocześnie w trakcie prowadzonego postępowania dano stronom prawo do wypowiedzenia się co do zebranych dowodów i materiałów oraz zgłoszonych żądań. Uwag i wniosków nie zgłoszono. Jednocześnie przedłużono termin załatwienia sprawy. Teren objęty wnioskiem nie jest objęty miejscowym planem zagospodarowania przestrzennego.

Zgodnie z art. 59 ust.1 ustawy o planowaniu i zagospodarowaniu przestrzennym, w przypadku braku miejscowego planu, należało ustalić warunki zabudowy.

W trakcie postępowania administracyjnego przeprowadzono analizę stanu faktycznego i prawnego terenu, na którym planuje się realizację inwestycji oraz analizę warunków i zasad zagospodarowania terenu oraz jego zabudowy, wynikających z przepisów odrębnych.

Przeprowadzono również analizę w zakresie funkcji oraz cech zabudowy i zagospodarowania terenu, o której jest mowa w § 3 rozporządzenia Ministra Infrastruktury z dnia 26 sierpnia 2003 roku w sprawie sposobu ustalania wymagań dotyczących nowej zabudowy i zagospodarowania terenu w przypadku braku miejscowego planu zagospodarowania terenu (Dz. U. Nr 164, poz. 1588 ze zm.). W wyniku przeprowadzonej analizy stwierdzono, że spełnione zostały przepisy art. 61 ust. 1. ustawy z dnia 27 marca 2003 r. o planowaniu i zagospodarowaniu przestrzennym, zatem wydanie decyzji o warunkach zabudowy jest możliwe.

Analiza, składająca się z części tekstowej i graficznej, przeprowadzona zgodnie z Rozporządzeniem Ministra Infrastruktury z dnia 26 sierpnia 2003r. w sprawie sposobu ustalania wymagań dotyczących nowej zabudowy i zagospodarowania terenu w przypadku braku miejscowego planu zagospodarowania przestrzennego (Dz. U. Nr 164, poz. 1588), określająca warunki zabudowy i zagospodarowania terenu, doprowadziła do podjęcia ustaleń w niniejszej decyzji.

Projekt decyzji zgodnie z art. 60 ust. 4 ustawy z dnia 27 marca 2003 r. o planowaniu i zagospodarowaniu przestrzennym przygotowała osoba wpisana na listę samorządu zawodowego architektów posiadająca uprawnienia budowlane do projektowania bez ograniczeń w specjalności architektonicznej.

POUCZENIE

1. Niniejsza decyzja nie rodzi praw do terenu oraz nie narusza prawa własności i uprawnień osób trzecich.
2. Wnioskodawcy, który nie uzyskał prawa do terenu nie przysługuje roszczenie o zwrot nakładów poniesionych w związku z otrzymaniem niniejszej decyzji.
3. W odniesieniu do tego samego terenu decyzję o warunkach zabudowy dla przedmiotowego terenu można wydać więcej niż jednemu wnioskodawcy, doręczając odpis decyzji do wiadomości pozostałym wnioskodawcom oraz właścicielowi lub wieczystemu użytkownikowi terenu.
4. Niniejsza decyzja wygasa, jeżeli:
 - a) inny wnioskodawca uzyskał pozwolenie na budowę,
 - b) zostanie uchwalony miejscowy plan zagospodarowania przestrzennego lub jego zmiana, zawierająca ustalenia inne niż ustalenia decyzji, z wyjątkiem przypadku, gdy zostanie wydana ostateczna decyzja o pozwoleniu na budowę.

Od niniejszej decyzji służy stronom odwołanie do Samorządowego Kolegium Odwoławczego w Olsztynie, za pośrednictwem Wójta Gminy Kozłowo w terminie 14 dni od daty jej doręczenia.

Zgodnie z art. 107 § 1 pkt. 7 kpa informuję o prawie do zrzeczenia się odwołania od niniejszej decyzji. Z dniem doręczenia organowi administracji publicznej oświadczenia o zrzeczeniu się prawa do wniesienia odwołania przez ostatnią ze stron postępowania, decyzja staje się ostateczna i prawomocna na mocy art. 127a § 2 kpa.

Stosownie do przepisu art. 130 § 4 kpa decyzja podlega wykonaniu przed upływem terminu do wniesienia odwołania, jeżeli jest zgodna z żądaniem wszystkich stron lub jeżeli wszystkie strony zrzekły się prawa do wniesienia odwołania.

W przypadku niewydania niniejszej decyzji w terminie, o którym mowa w art. 64 ust. 1 pkt 1 ustawy o planowaniu i zagospodarowaniu przestrzennym wnioskodawca ma prawo za pośrednictwem tutejszego organu wnieść do Wojewody Warmińsko-Mazurskiego żądanie wymierzenia kary pieniężnej.

Integralną część decyzji stanowią załączniki:

1. Załącznik nr 1a, 1b, – mapa sytuacyjno- wysokościowa w skali 1:1000 stanowiąca załącznik graficzny decyzji o warunkach zabudowy
2. Załącznik nr 2 – wyniki analizy funkcji oraz cech zabudowy i zagospodarowania terenu – część tekstowa
3. Załącznik nr 3a, 3d, – wyniki analizy funkcji oraz cech zabudowy i zagospodarowania terenu – część graficzna

Projekt decyzji sporządziła:

mgr inż. arch. Katarzyna Mazur
wpisana na listę członków Warmińsko- Mazurskiej
Okręgowej Izby Architektów RP pod numerem WM-0261

Otrzymują:

1. Leszek Długokęcki Zakład Inżynierii Środowiska AGREN
Komorowo 19a, 62-530 Kazimierz Biskupi
2. Strony postępowania wg rozdzielnika
3. a/a

WYNIKI ANALIZY
funkcji oraz cech zabudowy i zagospodarowania terenu

Podstawą opracowania analizy jest rozporządzenie Ministra Infrastruktury z dnia 26.08.2003 r. w sprawie sposobu ustalania wymagań dotyczących nowej zabudowy i zagospodarowania terenu w przypadku braku miejscowego planu zagospodarowania przestrzennego (Dz. U. Nr 164 poz.1588 ze zm.). Zgodnie z § 3 wskazanego rozporządzenia wokół przedmiotowej działki wyznaczono na kopii mapy zasadniczej granice obszaru analizowanego.

Przeprowadzona analiza charakteru inwestycji oraz stanu faktycznego i prawnego terenu, na którym przewiduje się jej realizację wykazała, że wnioskowana inwestycja nie stanowi realizacji celu publicznego w rozumieniu art. 6 ustawy z 21 sierpnia 1997 o gospodarce nieruchomościami (t.j. Dz. U z 2021 r. poz. 1899 z późn. zm.).

Analizie poddano działki sąsiednie dostępne z tej samej drogi publicznej znajdujące się w obszarze analizowanym, które są zabudowane i tym samym pozwalają na określenie wymagań dotyczących nowej zabudowy w zakresie kontynuacji funkcji, parametrów, cech i wskaźników kształtowania zabudowy oraz zagospodarowania terenu.

Analiza w zakresie warunków, o których mowa w art. 61 ust.1 pkt. 1-5 ustawy o planowaniu i zagospodarowaniu przestrzennym.**1. Zestawienie funkcji i cech zabudowy oraz zagospodarowania terenu.****a) Funkcja zabudowy i zagospodarowania terenu:**

Zgodnie z art. 61 ust. 3 ustawy z dnia 27 marca 2003 r. o planowaniu i zagospodarowaniu przestrzennym przepisów ust. 1 pkt 1 i 2 nie stosuje się do urządzeń infrastruktury technicznej a także instalacji odnawialnego źródła energii w rozumieniu art. 2 pkt 13 ustawy z dnia 20 lutego 2015 r. o odnawialnych źródłach energii.

2. Teren ma dostęp do drogi publicznej.

Dz. nr ewid. 175 - droga gminna

3. Istniejące i projektowane uzbrojenie terenu jest wystarczające dla zamierzenia budowlanego.

- zaopatrzenie w energię elektryczną – z projektowanego przyłącza do sieci energetycznej,
- zaopatrzenie w wodę – brak zapotrzebowania,
- odprowadzanie ścieków – brak zapotrzebowania.

Teren inwestycji nie wymaga uzyskania zgody na zmianę przeznaczenia gruntów rolnych i leśnych na cele nierolnicze i nieleśne w trybie przepisów ustawy z dnia 3 lutego 1995 roku o ochronie gruntów rolnych i leśnych (tekst jednolity Dz. U. z 2021 r. poz. 1326 ze zm.).

Jak wynika z kopii mapy ewidencyjnej dz. nr ew. 173 posiada oznaczenie gruntu „RV” , „RIVb”, „N” oraz „RVI” i nie wymagają uzyskania takiej zgody.

4. Decyzja jest zgodna z przepisami odrębnymi.

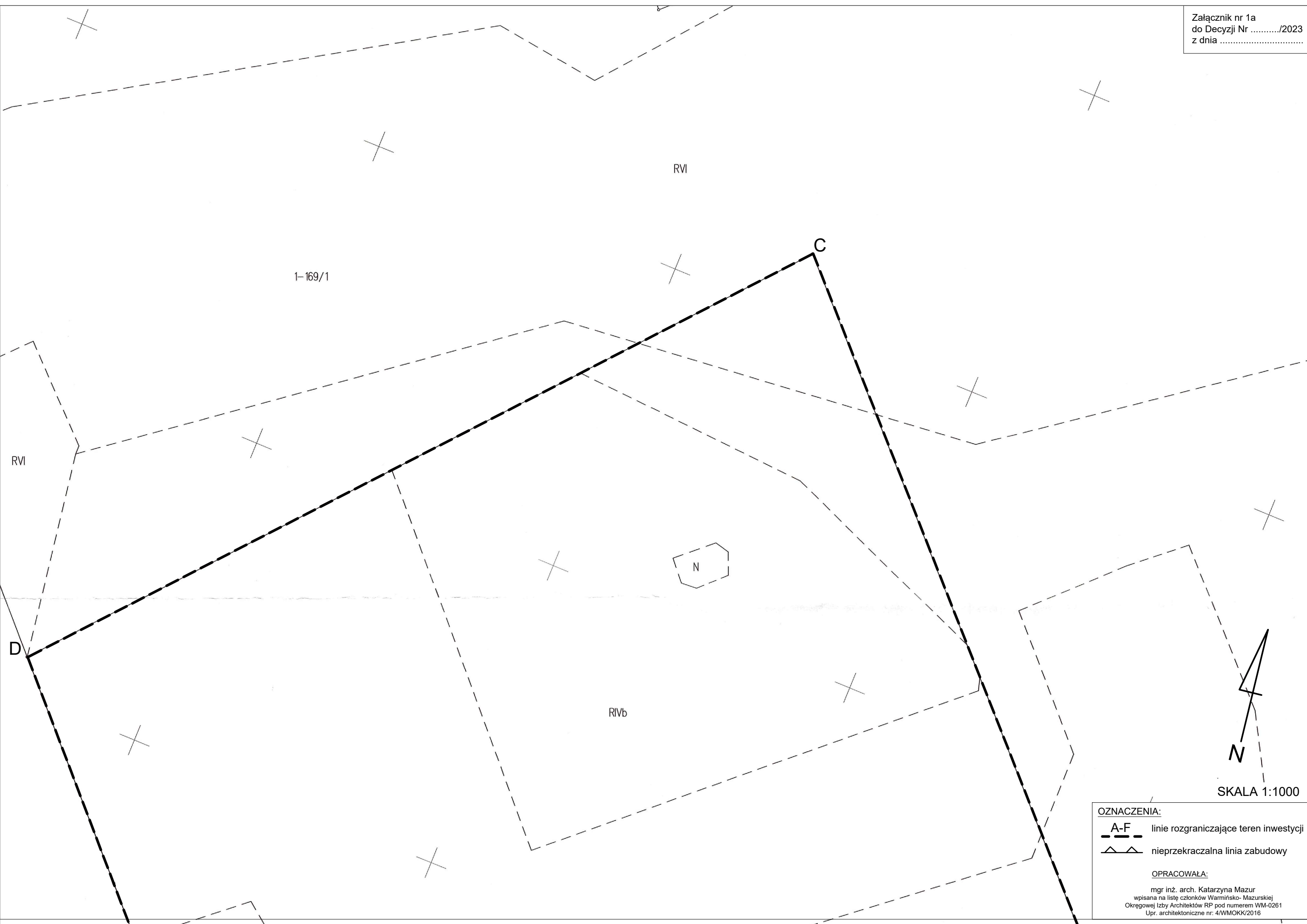
Integralną część niniejszej analizy stanowi część graficzna wyników analizy sporządzona na kopii mapy sytuacyjno-wysokościowej w skali 1:1000.

Wnioski

Przeprowadzona analiza wykazała, iż spełnione zostały łącznie warunki określone w art.61 ust.1 pkt.1-5 ustawy o planowaniu i zagospodarowaniu przestrzennym, zatem istnieje możliwość wydania decyzji o warunkach zabudowy dla przedmiotowej inwestycji.

Analizę sporządziła:

mgr inż. arch. Katarzyna Mazur
wpisana na listę członków Warmińsko- Mazurskiej
Okręgowej Izby Architektów RP pod numerem WM-0261



1-169/1

RVI

RVI


RIVb

N

SKALA 1:1000

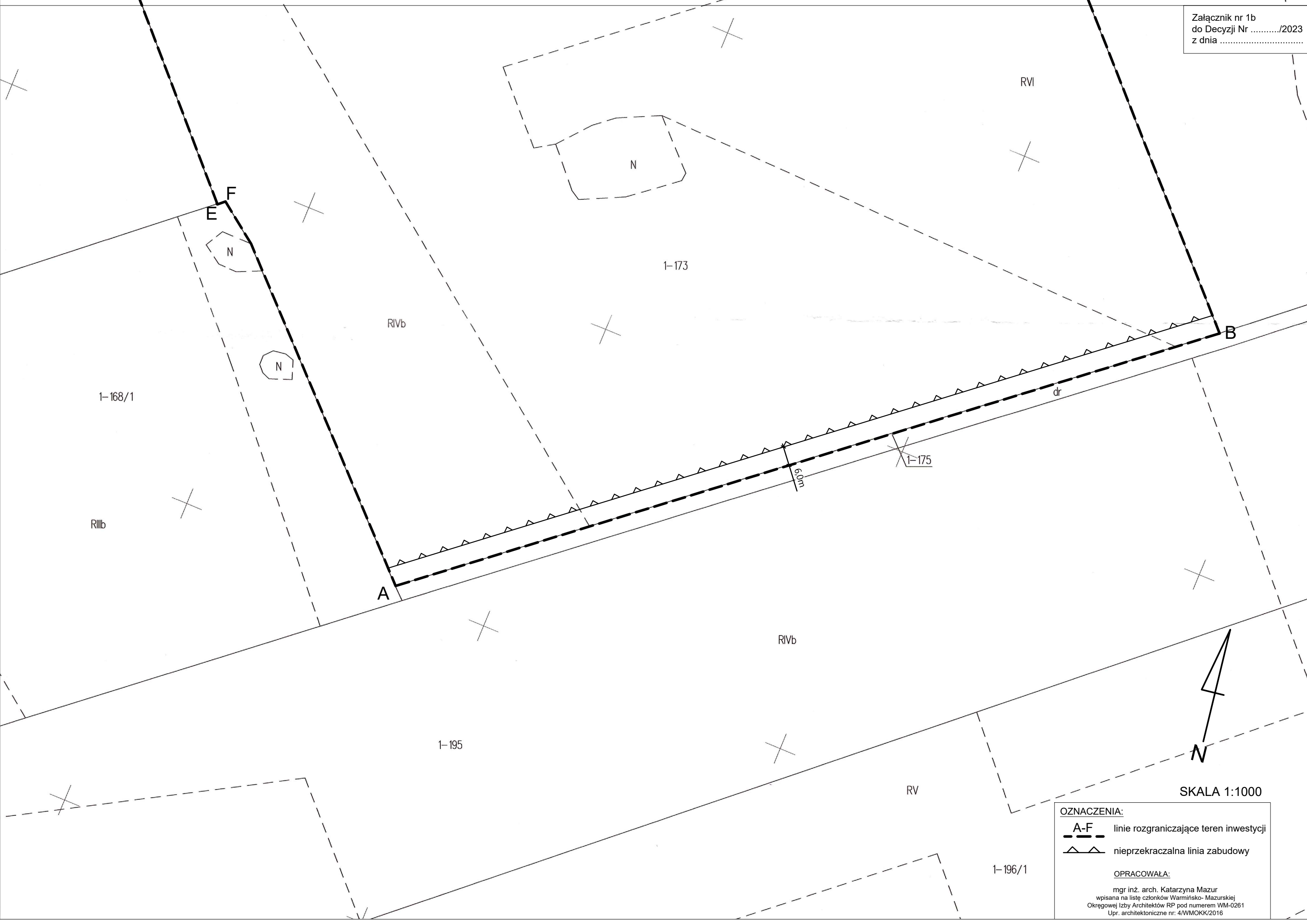
OZNACZENIA:

A-F --- linie rozgraniczające teren inwestycji

 nieprzekraczalna linia zabudowy

OPRACOWAŁA:

mgr inż. arch. Katarzyna Mazur
wpisana na listę członków Warmińsko- Mazurskiej
Okręgowej Izby Architektów RP pod numerem WM-0261
Upr. architektoniczne nr: 4/WMOKK/2016



OZNACZENIA:

- A-F** linie rozgraniczające teren inwestycji
- nieprzekraczalna linia zabudowy

OPRACOWAŁA:

mgr inż. arch. Katarzyna Mazur
wpisana na listę członków Warmińsko-Mazurskiej
Okręgowej Izby Architektów RP pod numerem WM-0261
Upr. architektoniczne nr: 4/WMOKK/2016

SKALA 1:1000

Kopia mapy ewidencyjnej
w skali 1:1000

1-15

LV

W-LV

1-14

RV

1-169/1

SKALA 1:1000

OZNACZENIA:
- - - - - linie rozgraniczające teren inwestycji
- · - · - granice obszaru analizowanego

OPRACOWAŁA:
mgr inż. arch. Katarzyna Mazur
wpisana na listę członków Warmińsko-Mazurskiej
Okręgowej Izby Architektów RP pod numerem WM-0261
Upr. architektoniczne nr: 4/WMOKK/2016

Obręb Bartki
Gmina Kozłowo
Powiat nidzicki
woj. warmińsko-mazurskie

RV

RV

1-171

1-177/2

N

1-176

dr

1-182/5

N

SKALA 1:1000

OZNACZENIA:
- - - - - linie rozgraniczające teren inwestycji
- . - . - . granice obszaru analizowanego
OPRACOWAŁA:
mgr inż. arch. Katarzyna Mazur
wpisana na listę członków Warmińsko-Mazurskiej
Okręgowej Izby Architektów RP pod numerem WM-0261
Upr. architektoniczne nr: 4/WMOKK/2016

N

Ls

RIVb

1-3482/2

RV

N

E F

RIVb

1-168/1

RIIIb

A

RIVb

1-195

G. 6642.2.127.2022

Starosta Nidzicki

P.2811.1996.323

Identyfikator ewidencyjny materiału zespołu

mapa numeryczna
Nazwa materiału zespołu

10 MAR. 2022

data wydania kopii

Z. U.P. STAROSTY

podpis

Joanna Leszczyńska
Inspektor w Powiatowym Ośrodku



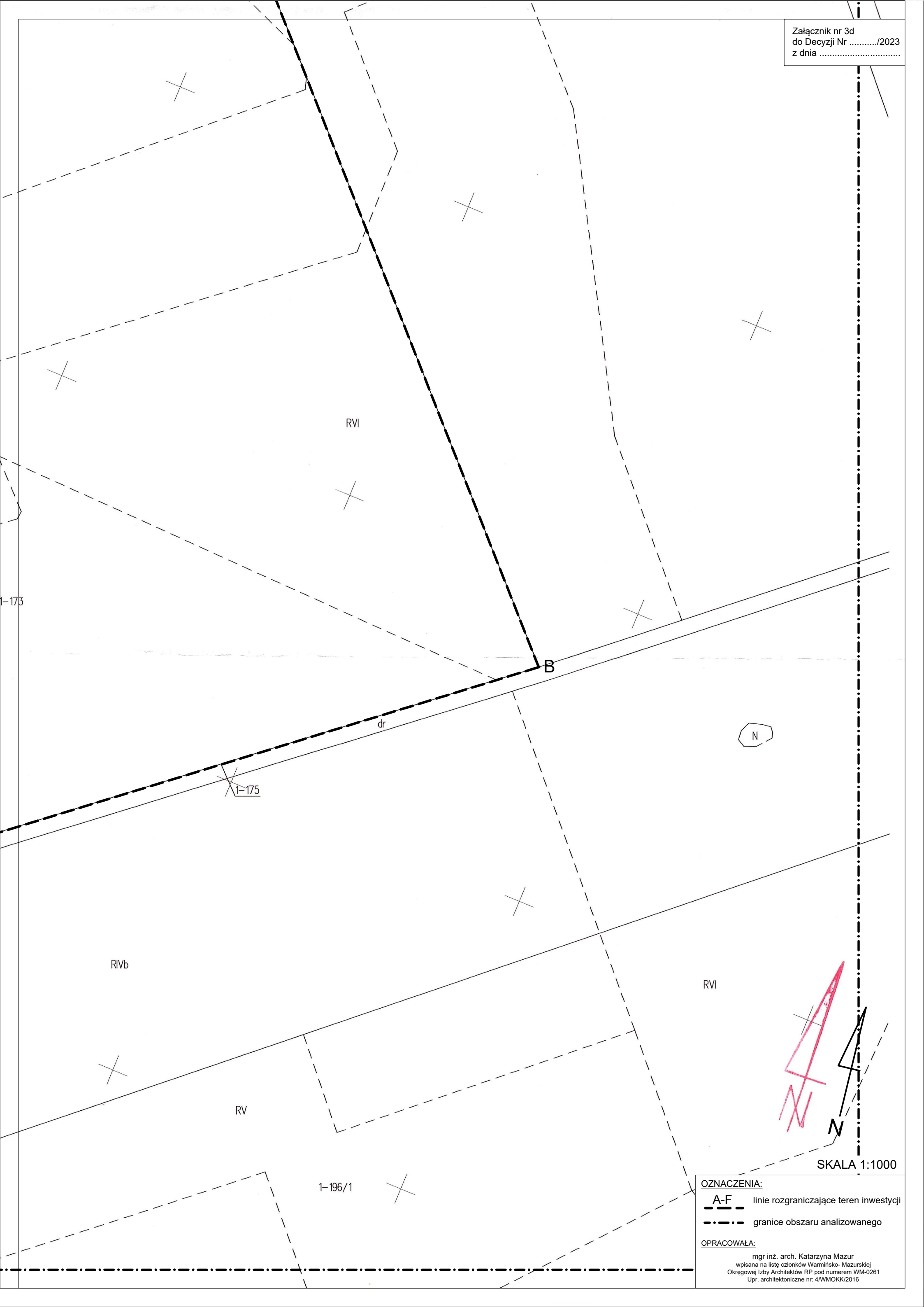
SKALA 1:1000

OZNACZENIA:

- A-F** linie rozgraniczające teren inwestycji
- granice obszaru analizowanego

OPRACOWAŁA:

mgr inż. arch. Katarzyna Mazur
wpisana na listę członków Warmińsko-Mazurskiej
Okręgowej Izby Architektów RP pod numerem WM-0261
Upr. architektoniczne nr: 4/WMOKK/2016



OZNACZENIA:
- - - - - A-F linie rozgraniczające teren inwestycji
- . - . - granice obszaru analizowanego

OPRACOWAŁA:
mgr inż. arch. Katarzyna Mazur
wpisana na listę członków Warmińsko-Mazurskiej
Okręgowej Izby Architektów RP pod numerem WM-0261
Upr. architektoniczne nr: 4/WMOKK/2016